



**КОМИТЕТ ПРАВИТЕЛЬСТВА ЧЕЧЕНСКОЙ РЕСПУБЛИКИ
ПО ОХРАНЕ И ИСПОЛЬЗОВАНИЮ КУЛЬТУРНОГО НАСЛЕДИЯ
КУЛЬТУРИН ТІАЪХЪАЛО 1АЛАШЪЯРАН А, ПАЙДАЭЦАРАН А
НОХЧИЙН РЕСПУБЛИКИН ПРАВИТЕЛЬСТВОН КОМИТЕТ**

ПРИКАЗ № 68-ч

« 14 » 12 2022 г.

г. Грозный

**Об утверждении границ территорий
объекта культурного наследия**

В соответствии с Федеральным законом от 25 июня 2002 года № 73-ФЗ «Об объектах культурного наследия (памятниках истории и культуры) народов Российской Федерации», Законом Чеченской Республики от 14 июля 2017 года № 29-РЗ «Об объектах культурного наследия (памятниках истории и культуры) в Чеченской Республике», в целях обеспечения сохранности и государственной охраны объекта культурного наследия и его территории

ПРИКАЗЫВАЮ:

1. Утвердить границы территории объектов культурного наследия регионального значения входящих в состав объекта культурного наследия регионального значения «Саханойский историко–архитектурный комплекс», XIV-XVII вв., расположенного по адресу: Чеченская Республика, Итум–Калинский район, ущелье Малхиста, долина реки Меши-хи (бывшее с.Саханы):

1) «Саханойский историко–архитектурный комплекс», XIV-XVII вв. (Приложение № 1);

2) «Башня боевая », XIV-XVI вв., входящий в состав объекта культурного наследия регионального значения «Саханойский историко–архитектурный комплекс», XIV-XVII вв. (Приложение № 2);

3) «Башня жилая № 1», XIV-XVIII вв., входящий в состав объекта культурного наследия регионального значения «Саханойский историко–архитектурный комплекс», XIV-XVII вв. (Приложение № 3);

4) «Башня жилая № 2», XIV-XVI вв., входящий в состав объекта культурного наследия регионального значения «Саханойский историко–архитектурный комплекс», XIV-XVII вв. (Приложение № 4);

5) «Башня жилая № 3», XIV-XVI вв., входящий в состав объекта культурного наследия регионального значения «Саханойский историко–архитектурный комплекс», XIV-XVII вв. (Приложение № 5);

6) «Склеп надземный», XIV-XVII вв., входящий в состав объекта культурного наследия регионального значения «Саханойский историко-архитектурный комплекс», XIV-XVII вв. (Приложение № 6);

7) «Святылище мавзолеей (Кашков)», XIV-XVI вв., входящий в состав объекта культурного наследия регионального значения «Саханойский историко-архитектурный комплекс», XIV-XVII вв. (Приложение № 7);

8) «Святылище (Селинг)» XIV-XVI вв., входящий в состав объекта культурного наследия регионального значения «Саханойский историко-архитектурный комплекс», XIV-XVII вв. (Приложение № 8);


2. Установить особый режим использования земель в границах территории объектов культурного наследия, утвержденных пунктом 1, согласно Приложению № 9 к настоящему приказу.

3. Настоящий приказ опубликовать на официальном сайте Комитета Правительства Чеченской Республики по охране и использованию культурного наследия в информационно-телекоммуникационной сети «Интернет» (naslediechr.ru).

4. Настоящий приказ вступает в силу по истечении десяти дней с момента его официального опубликования.

5. Контроль исполнения настоящего приказа возложить на заместителя председателя Комитета Правительства Чеченской Республики по охране и использованию культурного наследия Исаева А.В.

Председатель



И.Р. Молочаев

ГРАНИЦЫ ТЕРРИТОРИИ

объекта культурного наследия регионального значения «Саханойский историко-архитектурный комплекс», XIV-XVII вв., расположенного по адресу: Чеченская Республика, Итум–Калинский район, ущелье Малхиста, долина реки Меши-хи (бывшее с.Саханы).

Граница территории земельного участка объекта культурного наследия значения «Саханойский историко–архитектурный комплекс», XIV-XVII вв., расположенного по адресу: Чеченская Республика, Итум–Калинский район, ущелье Малхиста, долина реки Меши-хи (бывшее с.Саханы).

Граница территории имеет форму многоугольника.

Расстояние между угловыми точками «Н1» и «Н2» составляет – 31,58 м., дирекционный угол между ними составляет 63°55'47",

расстояние между угловыми точками «Н2» и «Н3» составляет – 70,68 м., дирекционный угол между ними составляет 44°53'28",

расстояние между угловыми точками «Н3» и «Н4» составляет – 19,12 м., дирекционный угол между ними составляет 136°58'14",

расстояние между угловыми точками «Н4» и «Н5» составляет – 51,49 м., дирекционный угол между ними составляет 167°25'36",

расстояние между угловыми точками «Н5» и «Н6» составляет – 16,39 м., дирекционный угол между ними составляет 253°37'56",

расстояние между угловыми точками «Н6» и «Н7» составляет – 123,62 м., дирекционный угол между ними составляет 228°39'50",

расстояние между угловыми точками «Н7» и «Н8» составляет – 15,05 м., дирекционный угол между ними составляет 292°39'50",

расстояние между угловыми точками «Н8» и «Н9» составляет – 58,41 м., дирекционный угол между ними составляет 358°01'06",

расстояние между угловыми точками «Н9» и «Н10» составляет – 11 м., дирекционный угол между ними составляет 22°26'23",

расстояние между угловыми точками «Н10» и «Н1» составляет – 21,53 м., дирекционный угол между ними составляет 55°13'02",

Общий периметр границы территории памятника составляет 418,87 м.

Площадь территории памятника: $S = 8532$ кв. м.

Расстояние между угловыми точками «Н11» и «Н12» составляет – 31,47 м., дирекционный угол между ними составляет 83°28'08",

расстояние между угловыми точками «Н12» и «Н13» составляет – 30,77 м., дирекционный угол между ними составляет 174°07'28",

расстояние между угловыми точками «Н13» и «Н14» составляет – 32,12 м., дирекционный угол между ними составляет 265°28'56",

расстояние между угловыми точками «Н14» и «Н11» составляет – 29,66 м.,

дирекционный угол между ними составляет 355°21'30",

Общий периметр границы территории памятника составляет 124,02 м.

Площадь территории памятника: S = 961 кв. м.

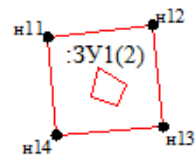
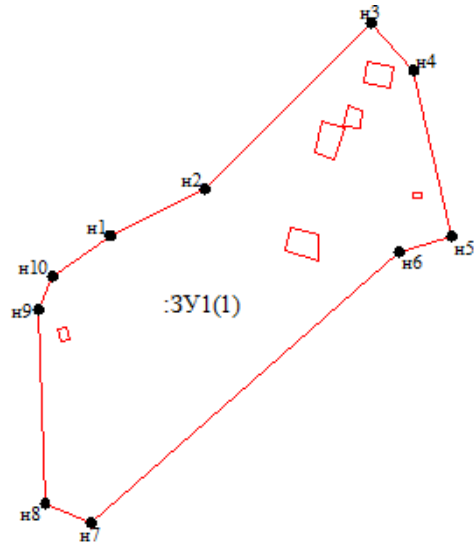
**Координаты поворотных точек границы памятника
«Саханойский историко–архитектурный комплекс», XIV-XVII вв.**

№ №	Название точки	Дирекционные углы (град, мин. сек.)	Расстояние (м)	Координаты	
				X	Y
1	Н1			29 901,6	276 899,5
		63° 55' 47"	31,58		
2	Н2			29 915,48	276 927,87
		44° 53' 28"	70,68		
3	Н3			29 965,55	276 977,75
		136° 58' 14"	19,12		
4	Н4			29 951,57	276 990,8
		167° 25' 36"	51,49		
5	Н5			29 901,31	277 002,01
		253° 37' 56"	16,39		
6	Н6			29 896,69	276 986,28
		228° 37' 03"	123,62		
7	Н7			29 814,97	276 893,53
		292° 39' 50"	15,05		
8	Н8			29 820,77	276 879,64
		358° 01' 06"	58,41		
9	Н9			29 879,15	276 877,62
		22° 26' 23"	11		
10	Н10			29 889,32	276 881,82
		55° 13' 02"	21,53		
11	Н1			29 901,6	276 899,5

№ №	Название точки	Дирекционные углы (град, мин. сек.)	Расстояние (м)	Координаты	
				X	Y
1	Н11			29 338,52	276 998,14
		83° 28' 08"	31,47		
2	Н12			29 342,1	277 029,41
		174° 07' 28"	30,77		
3	Н13			29 311,49	277 032,56
		265° 28' 56"	32,12		
4	Н14			29 308,96	277 000,54
		355° 21' 30"	29,66		
5	Н11			29 338,52	276 998,14

ПЛАН – СХЕМА

земельного участка, находящегося под объектом
«Саханойский историко–архитектурный комплекс», XIV-XVII вв.
адрес: Чеченская Республика, Итум–Калинский район, ущелье Малхиста, долина
реки Меши-хи (бывшее с.Саханы).



ГРАНИЦЫ ТЕРРИТОРИИ

**объекта культурного наследия регионального значения «Башня боевая»,
XIV-XVI вв., входящего в состав объекта культурного наследия регионального
значения «Саханойский историко–архитектурный комплекс», XIV - XVII вв.,
расположенного по адресу: Чеченская Республика, Итум-Калинский район, ущелье
Малхиста, долина реки Меши-хи (бывшее с. Саханы).**

Граница территории земельного участка объекта культурного наследия значения «Башня боевая», XIV-XVI вв., входящего в состав объекта культурного наследия регионального значения «Саханойский историко–архитектурный комплекс», XIV - XVII вв., расположенного по адресу: Чеченская Республика, Итум-Калинский район, ущелье Малхиста, долина реки Меши-хи (бывшее с. Саханы).

Граница территории имеет форму четырехугольника.

Расстояние между угловыми точками «Н1» и «Н2» составляет – 9,52 м., дирекционный угол между ними составляет 122°28'16", расстояние между угловыми точками «Н2» и «Н3» составляет – 6,76 м., дирекционный угол между ними составляет 202°03'11", расстояние между угловыми точками «Н3» и «Н4» составляет – 8,43 м., дирекционный угол между ними составляет 286°02'53" и расстояние между угловыми точками «Н4» и «Н1» составляет – 9,42 м., дирекционный угол между ними составляет 16°05'15".

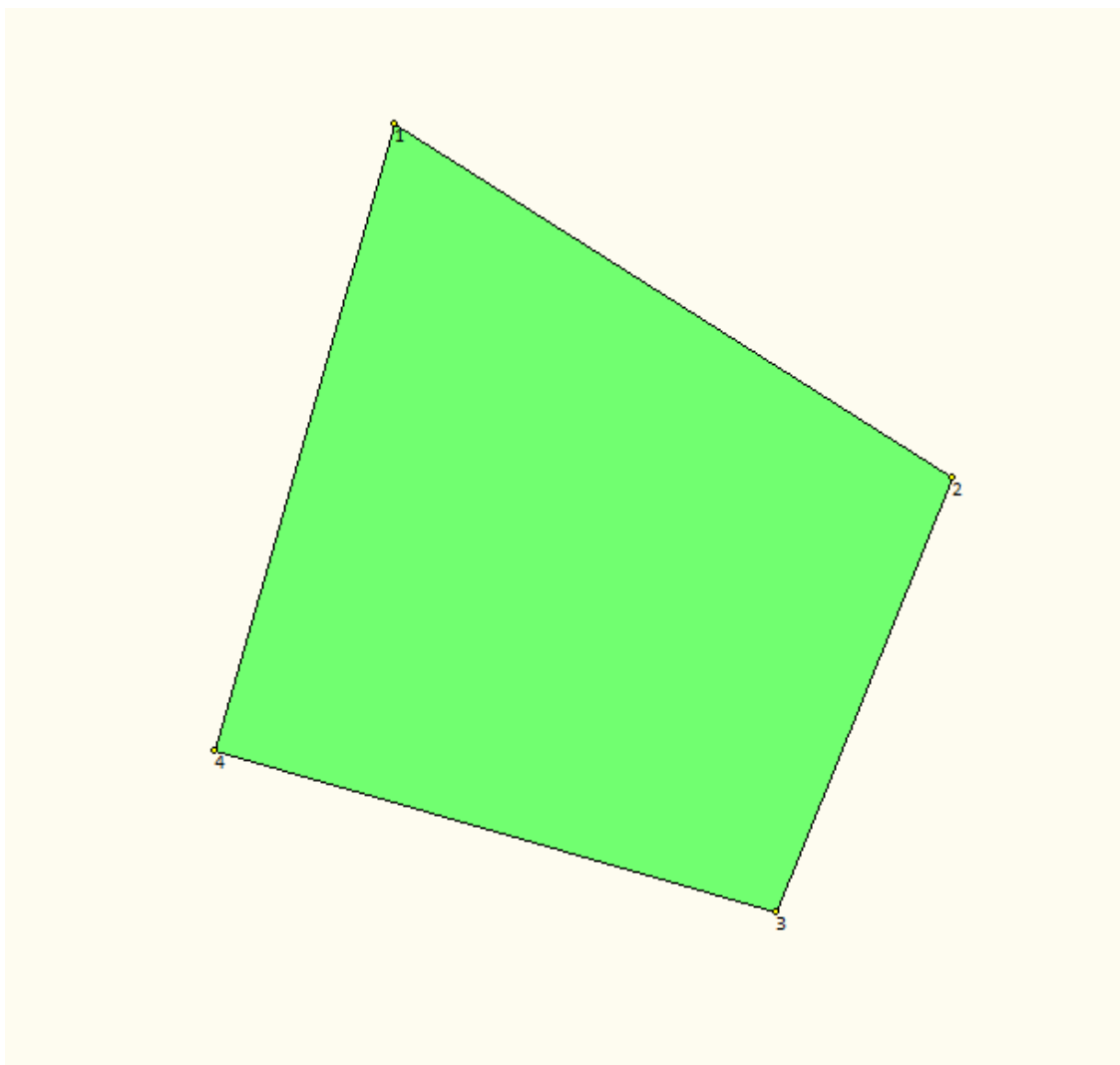
Общий периметр границы территории памятника составляет 34,13 м.

Площадь территории памятника: S = 71,4 кв. м.

**Координаты поворотных точек границы памятника
«Башня боевая», XIV-XVI вв., в составе «Саханойского историко–архитектурного
комплекса», XIV - XVII вв.**

№ №	Название точки	Дирекционные углы (град. мин. сек.)	Расстояние (м)	Координаты	
				X	Y
1	Н1			29 329,56	277 013,47
		122° 28' 16"	9,52		
2	Н2			29 324,45	277 021,5
		202° 03' 11"	6,76		
3	Н3			29 318,18	277 018,96
		286° 02' 53"	8,43		
4	Н4			29 320,51	277 010,86
		16° 05' 15"	9,42		
5	Н1			29 329,56	277 013,47

ПЛАН – СХЕМА
земельного участка, находящегося под объектом
«Башня боевая», XIV-XVI вв., входящего в состав
«Саханойского историко-архитектурного комплекса», XIV - XVII вв.
адрес: Чеченская Республика, Итум-Калинский район, ущелье Малхиста, долина
реки Меши-хи (бывшее с. Саханы).



ГРАНИЦЫ ТЕРРИТОРИИ

**объекта культурного наследия регионального значения «Башня жилая № 1»,
XIV-XVIII вв., входящего в состав объекта культурного наследия регионального
значения «Саханойский историко–архитектурный комплекс», XIV - XVII вв.,
расположенного по адресу: Чеченская Республика, Итум-Калинский район, ущелье
Малхиста, долина реки Меши-хи (бывшее с. Саханы).**

Граница территории земельного участка объекта культурного наследия значения «Башня жилая №1», XIV-XVIII вв., входящего в состав объекта культурного наследия регионального значения «Саханойский историко–архитектурный комплекс», XIV - XVII вв., расположенного по адресу: Чеченская Республика, Итум-Калинский район, ущелье Малхиста, долина реки Меши-хи (бывшее с. Саханы).

Граница территории имеет форму четырехугольника.

Расстояние между угловыми точками «Н1» и «Н2» составляет – 8,62 м., дирекционный угол между ними составляет 102°43'50", расстояние между угловыми точками «Н2» и «Н3» составляет – 7,9 м., дирекционный угол между ними составляет 179°46'57", расстояние между угловыми точками «Н3» и «Н4» составляет – 10,64 м., дирекционный угол между ними составляет 287°44'11" и расстояние между угловыми точками «Н4» и «Н1» составляет – 6,77 м., дирекционный угол между ними составляет 14°26'47".

Общий периметр границы территории памятника составляет 33,93 м.

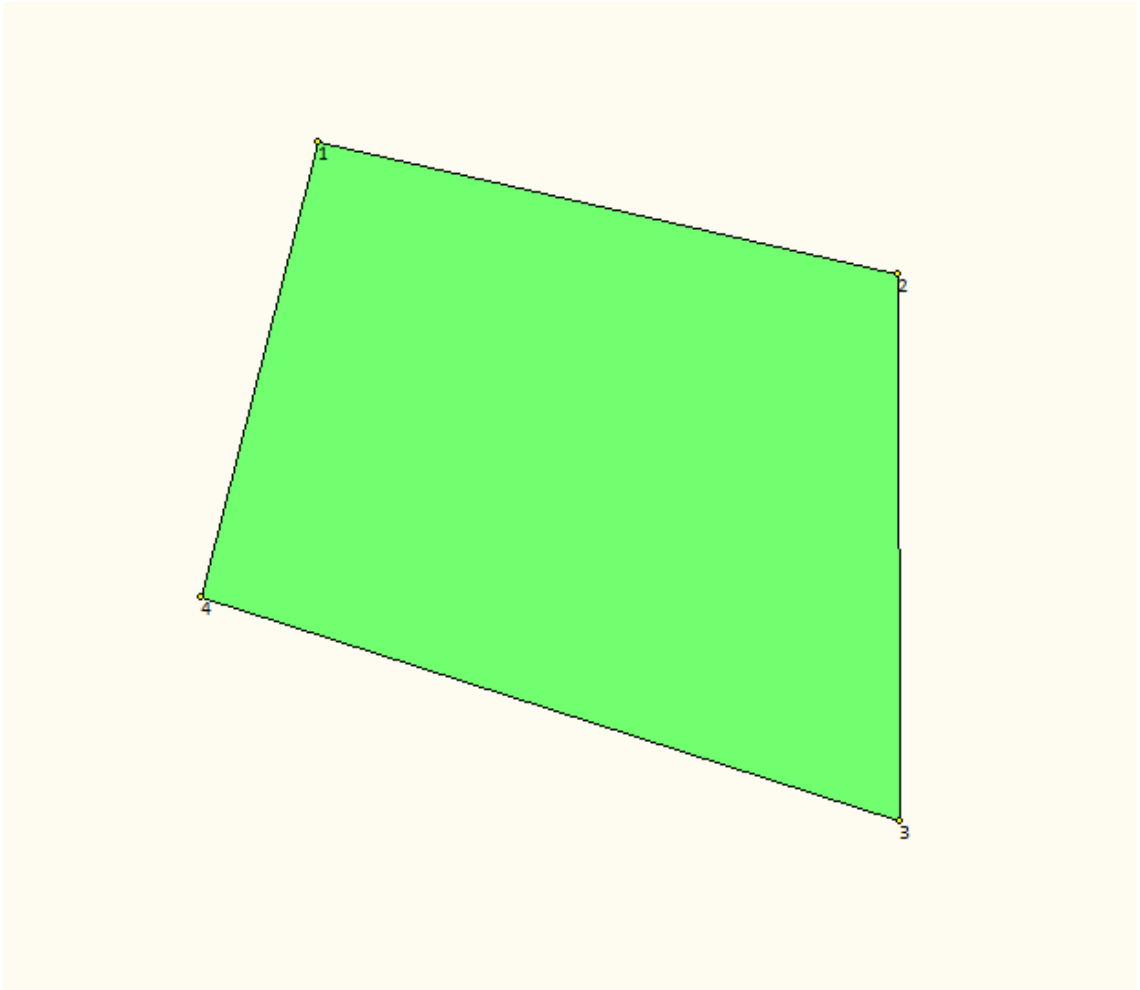
Площадь территории памятника: S = 69,2 кв. м.

Координаты поворотных точек границы памятника «Башня жилая №1», XIV-XVIII вв., в составе «Саханойского историко– архитектурного комплекса», XIV - XVII вв.

№ №	Название точки	Дирекционные углы (град, мин. сек.)	Расстояние (м)	Координаты	
				X	Y
1	Н1			29 903,86	276 953,84
		102° 43' 50"	8,62		
2	Н2			29 901,96	276 962,25
		179° 46' 57"	7,9		
3	Н3			29 894,06	276 962,28
		287° 44' 11"	10,64		
4	Н4			29 897,3	276 952,15
		14° 26' 47"	6,77		
5	Н1			29 903,86	276 953,84

ПЛАН – СХЕМА

земельного участка, находящегося под объектом
«Башня жилая № 1», XIV-XVIII вв., входящего в состав
«Саханойского историко-архитектурного комплекса», XIV - XVII вв.
адрес: Чеченская Республика, Итум-Калинский район, ущелье Малхиста, долина
реки Меши-хи (бывшее с. Саханы).



ГРАНИЦЫ ТЕРРИТОРИИ

объекта культурного наследия регионального значения «Башня жилая № 2», XIV-XVI вв., входящего в состав объекта культурного наследия регионального значения «Саханойский историко–архитектурный комплекс», XIV - XVII вв., расположенного по адресу: Чеченская Республика, Итум-Калинский район, ущелье Малхиста, долина реки Меши-хи (бывшее с. Саханы).

Граница территории земельного участка объекта культурного наследия значения «Башня жилая №2», XIV-XVI вв., входящего в состав объекта культурного наследия регионального значения «Саханойский историко–архитектурный комплекс», XIV - XVII вв., расположенного по адресу: Чеченская Республика, Итум-Калинский район, ущелье Малхиста, долина реки Меши-хи (бывшее с. Саханы).

Граница территории имеет форму четырехугольника.

Расстояние между угловыми точками «Н1» и «Н2» составляет – 6,6 м., дирекционный угол между ними составляет 105°23'05", расстояние между угловыми точками «Н2» и «Н3» составляет – 10,03 м., дирекционный угол между ними составляет 197°02'38", расстояние между угловыми точками «Н3» и «Н4» составляет – 6,37 м., дирекционный угол между ними составляет 290°11'54" и расстояние между угловыми точками «Н4» и «Н1» составляет – 9,49 м., дирекционный угол между ними составляет 15°38'49".

Общий периметр границы территории памятника составляет 32,49 м.

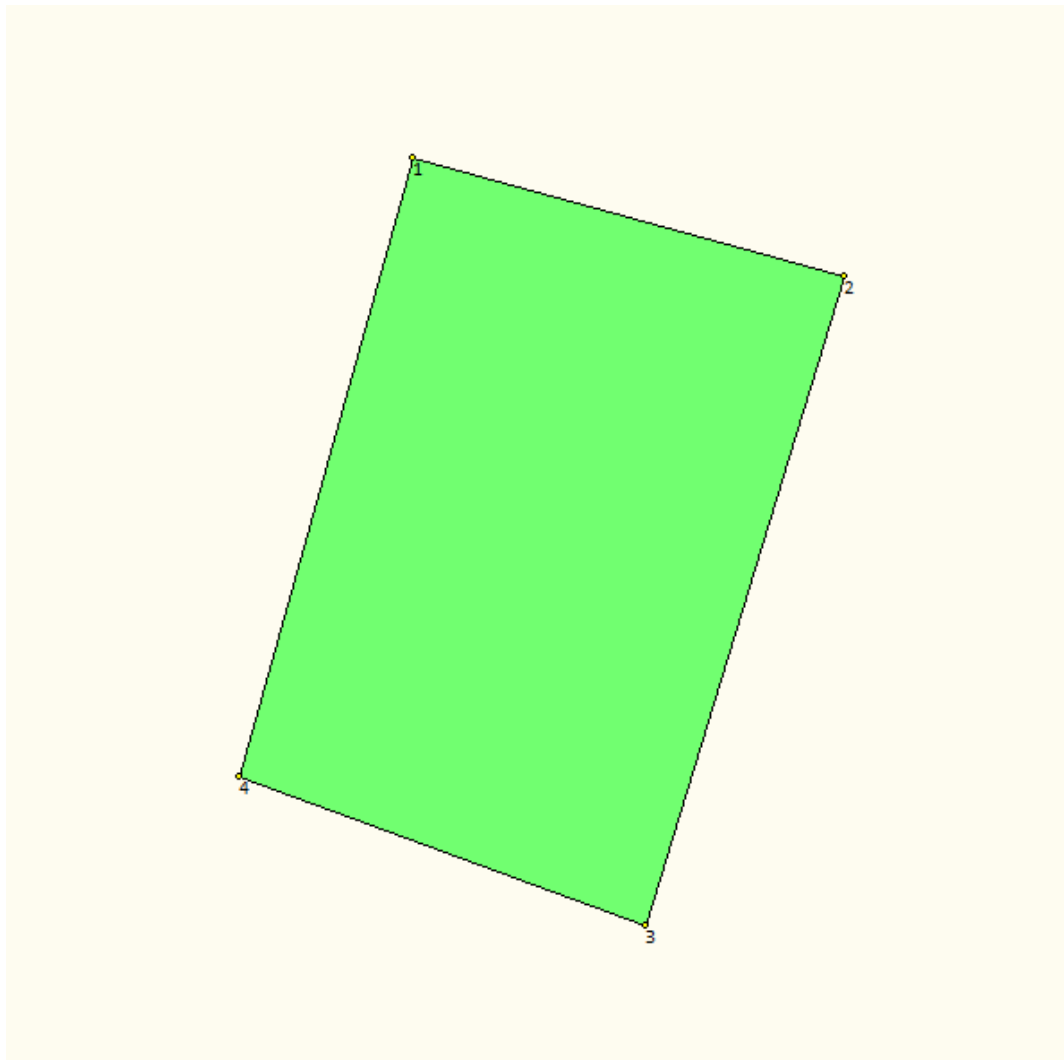
Площадь территории памятника: S = 63,2 кв. м.

Координаты поворотных точек границы памятника «Башня жилая №2», XIV-XVI вв., в составе «Саханойского историко– архитектурного комплекса», XIV - XVII вв.

№ №	Название точки	Дирекционные углы (град, мин. сек.)	Расстояние (м)	Координаты	
				X	Y
1	Н1			29 935,99	276 963,39
		105° 23' 05"	6,6		
2	Н2			29 934,24	276 969,75
		197° 02' 38"	10,03		
3	Н3			29 924,65	276 966,81
		290° 11' 54"	6,37		
4	Н4			29 926,85	276 960,83
		15° 38' 49"	9,49		
5	Н1			29 935,99	276 963,39

ПЛАН – СХЕМА

**земельного участка, находящегося под объектом
«Башня жилая № 2», XIV-XVI вв., входящего в состав
«Саханойского историко–архитектурного комплекса», XIV - XVII вв.
адрес: Чеченская Республика, Итум-Калинский район, ущелье Малхиста, долина
реки Меши-хи (бывшее с. Саханы).**



ГРАНИЦЫ ТЕРРИТОРИИ

объекта культурного наследия регионального значения «Башня жилая № 3», XIV-XVI вв., входящего в состав объекта культурного наследия регионального значения «Саханойский историко–архитектурный комплекс», XIV - XVII вв., расположенного по адресу: Чеченская Республика, Итум-Калинский район, ущелье Малхиста, долина реки Меши-хи (бывшее с. Саханы).

Граница территории земельного участка объекта культурного наследия значения «Башня жилая № 3», XIV-XVI вв., входящего в состав объекта культурного наследия регионального значения «Саханойский историко–архитектурный комплекс», XIV - XVII вв., расположенного по адресу: Чеченская Республика, Итум-Калинский район, ущелье Малхиста, долина реки Меши-хи (бывшее с. Саханы).

Граница территории имеет форму квадрата.

Расстояние между угловыми точками «Н1» и «Н2» составляет – 8 м., дирекционный угол между ними составляет 100°44'03", расстояние между угловыми точками «Н2» и «Н3» составляет – 6,6 м., дирекционный угол между ними составляет 190°38'47", расстояние между угловыми точками «Н3» и «Н4» составляет – 8,01 м., дирекционный угол между ними составляет 282°28'28" и расстояние между угловыми точками «Н4» и «Н1» составляет – 6,36 м., дирекционный угол между ними составляет 10°41'30".

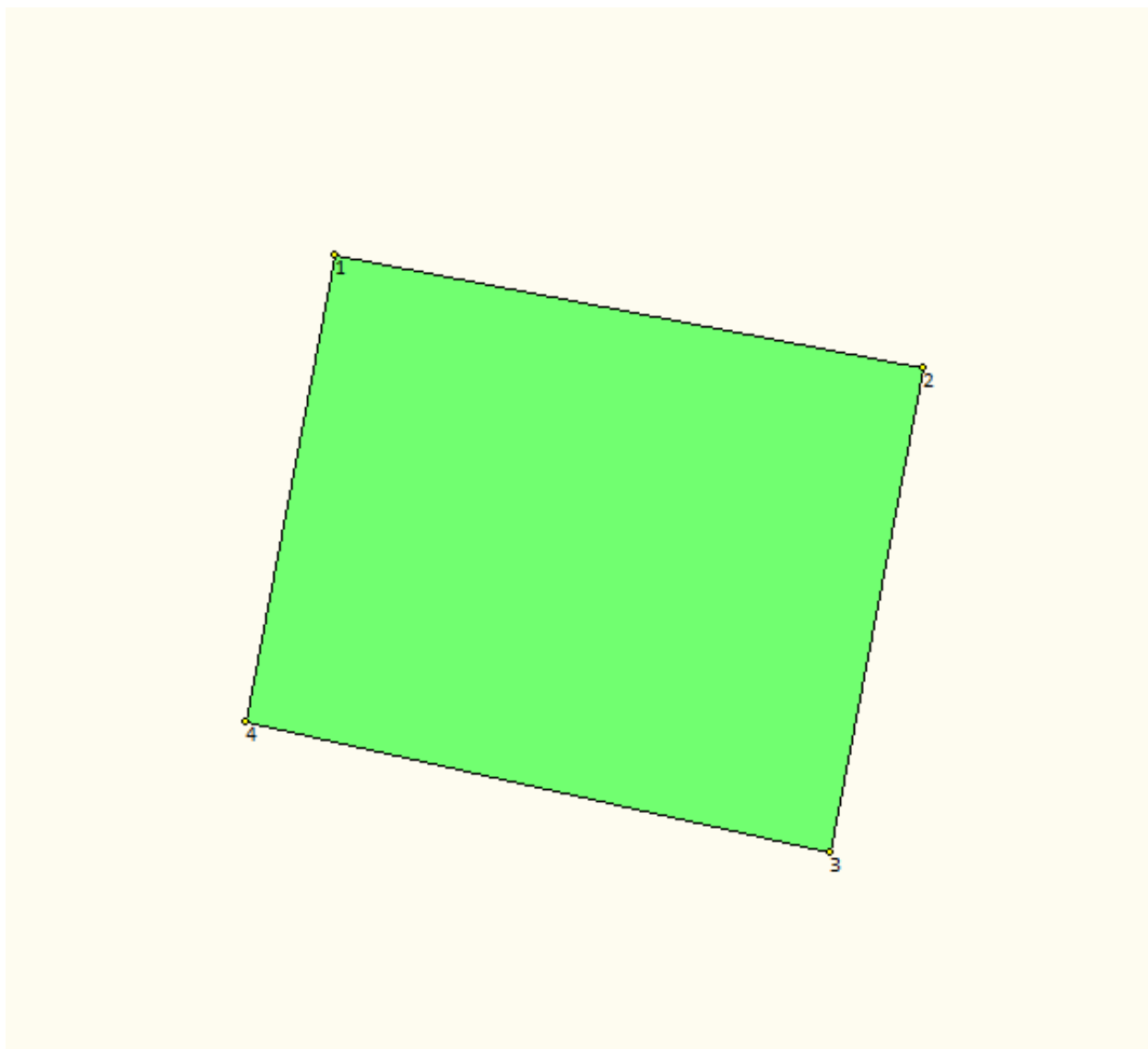
Общий периметр границы территории памятника составляет 28,97 м.

Площадь территории памятника: S = 51,9 кв. м.

**Координаты поворотных точек границы памятника
«Башня жилая № 3», XIV-XVI вв., в составе «Саханойского историко–
архитектурного комплекса», XIV - XVII вв.**

№ №	Название точки	Дирекционные углы (град, мин. сек.)	Расстояние (м)	Координаты	
				X	Y
1	Н1			29 954,01	276 976,97
		100° 44' 03"	8		
2	Н2			29 952,52	276 984,83
		190° 38' 47"	6,6		
3	Н3			29 946,03	276 983,61
		282° 28' 28"	8,01		
4	Н4			29 947,76	276 975,79
		10° 41' 30"	6,36		
5	Н1			29 954,01	276 976,97

ПЛАН – СХЕМА
земельного участка, находящегося под объектом
«Башня жилая № 3», XIV-XVI вв., входящего в состав
«Саханойского историко–архитектурного комплекса», XIV - XVII вв.
адрес: Чеченская Республика, Итум-Калинский район, ущелье Малхиста, долина
реки Меши-хи (бывшее с. Саханы).



ГРАНИЦЫ ТЕРРИТОРИИ

**объекта культурного наследия регионального значения «Склеп надземный»,
XIV-XVII вв., входящего в состав объекта культурного наследия регионального
значения «Саханойский историко–архитектурный комплекс», XIV - XVII вв.,
расположенного по адресу: Чеченская Республика, Итум-Калинский район, ущелье
Малхиста, долина реки Меши-хи (бывшее с. Саханы).**

Граница территории земельного участка объекта культурного наследия значения «Склеп надземный», XIV-XVII вв., входящего в состав объекта культурного наследия регионального значения «Саханойский историко–архитектурный комплекс», XIV - XVII вв., расположенного по адресу: Чеченская Республика, Итум-Калинский район, ущелье Малхиста, долина реки Меши-хи (бывшее с. Саханы).

Граница территории имеет форму четырехугольника.

Расстояние между угловыми точками «Н1» и «Н2» составляет – 2,49 м., дирекционный угол между ними составляет 73°27'17", расстояние между угловыми точками «Н2» и «Н3» составляет – 3,99 м., дирекционный угол между ними составляет 160°58'28", расстояние между угловыми точками «Н3» и «Н4» составляет – 3,02 м., дирекционный угол между ними составляет 256°25'24" и расстояние между угловыми точками «Н4» и «Н1» составляет – 3,84 м., дирекционный угол между ними составляет 348°44'55".

Общий периметр границы территории памятника составляет 13,34 м.

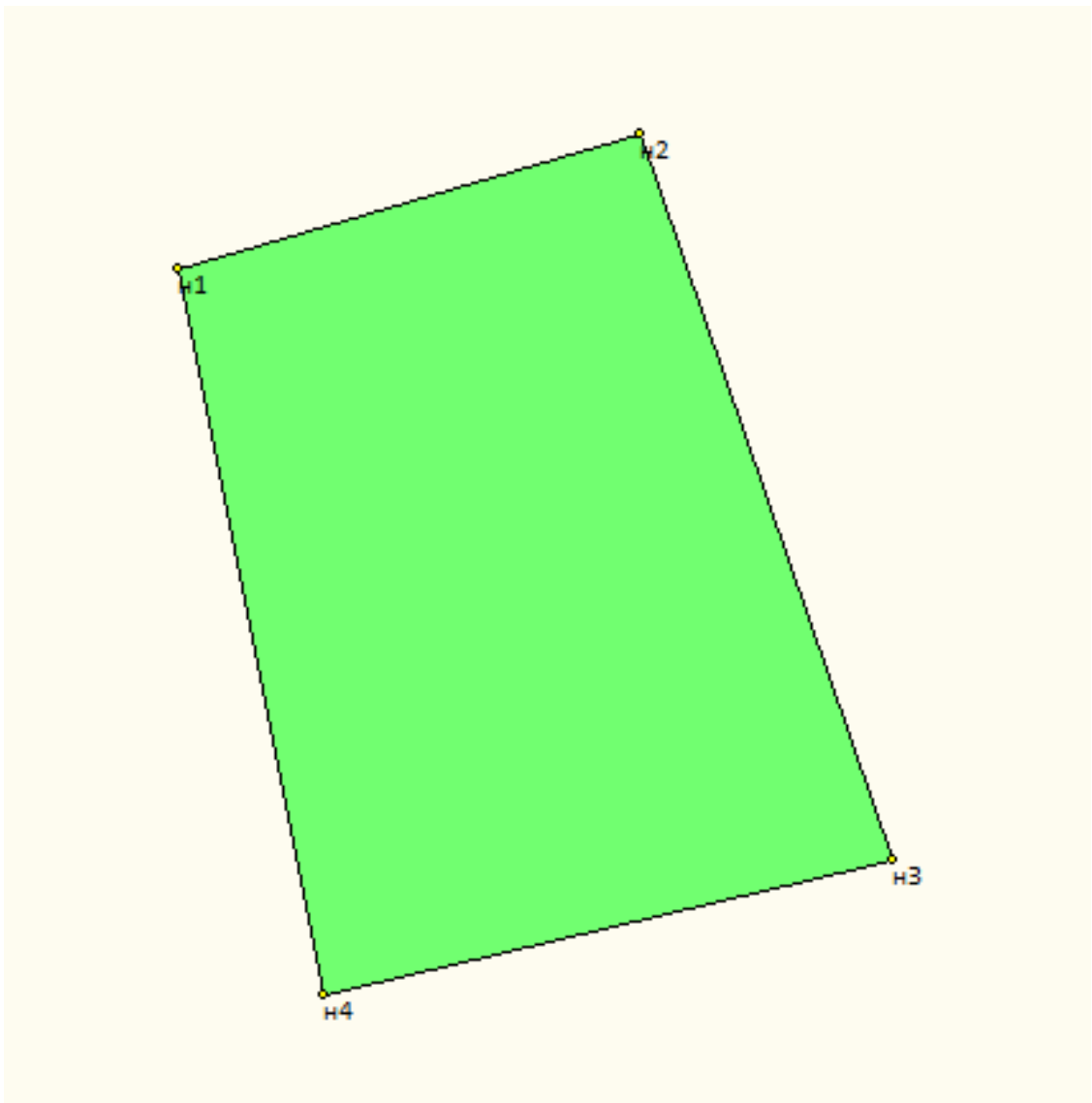
Площадь территории памятника: S = 10,8 кв. м.

Координаты поворотных точек границы памятника «Склеп надземный», XIV-XVII вв., в составе «Саханойского историко– архитектурного комплекса», XIV - XVII вв.

№ №	Название точки	Дирекционные углы (град, мин. сек.)	Расстояние (м)	Координаты	
				X	Y
1	Н1			29 873,31	276 883,7
		73° 27' 17"	2,49		
2	Н2			29 874,02	276 886,09
		160° 58' 28"	3,99		
3	Н3			29 870,25	276 887,39
		256° 25' 24"	3,02		
4	Н4			29 869,54	276 884,45
		348° 44' 55"	3,84		
5	Н1			29 873,31	276 883,7

ПЛАН – СХЕМА

**земельного участка, находящегося под объектом
«Склеп надземный», XIV-XVII вв., входящего в состав
«Саханойского историко–архитектурного комплекса», XIV - XVII вв.
адрес: Чеченская Республика, Итум-Калинский район, ущелье Малхиста, долина
реки Меши-хи (бывшее с. Саханы).**



ГРАНИЦЫ ТЕРРИТОРИИ

объекта культурного наследия регионального значения «Святылище-мавзолей (Кашков)», XIV-XVI вв., входящего в состав объекта культурного наследия регионального значения «Саханойский историко–архитектурный комплекс», XIV - XVII вв., расположенного по адресу: Чеченская Республика, Итум-Калинский район, ущелье Малхиста, долина реки Меши-хи (бывшее с. Саханы).

Граница территории земельного участка объекта культурного наследия значения «Святылище-мавзолей (Кашков)», XIV-XVI вв., входящего в состав объекта культурного наследия регионального значения «Саханойский историко–архитектурный комплекс», XIV - XVII вв., расположенного по адресу: Чеченская Республика, Итум-Калинский район, ущелье Малхиста, долина реки Меши-хи (бывшее с. Саханы).

Граница территории имеет форму четырехугольника.

Расстояние между угловыми точками «Н1» и «Н2» составляет – 4,64 м., дирекционный угол между ними составляет 106°00'48", расстояние между угловыми точками «Н2» и «Н3» составляет – 5,58 м., дирекционный угол между ними составляет 187°55'37", расстояние между угловыми точками «Н3» и «Н4» составляет – 5,4 м., дирекционный угол между ними составляет 279°22'31" и расстояние между угловыми точками «Н4» и «Н1» составляет – 6,15 м., дирекционный угол между ними составляет 15°27'34

".

Общий периметр границы территории памятника составляет 21,77 м.

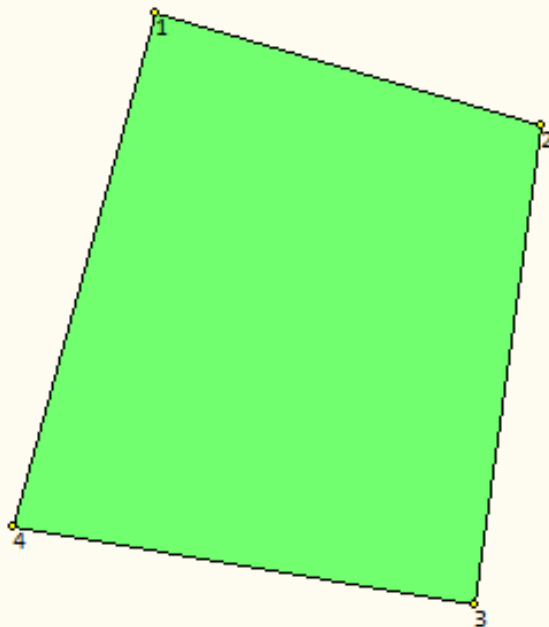
Площадь территории памятника: S = 29,4 кв. м.

**Координаты поворотных точек границы памятника
«Святылище-мавзолей (Кашков)», XIV-XVI вв., в составе «Саханойского историко–
архитектурного комплекса», XIV - XVII вв.**

№ №	Название точки	Дирекционные углы (град, мин. сек.)	Расстояние (м)	Координаты	
				X	Y
1	Н1			29 940,63	276 970,84
		106° 00' 48"	4,64		
2	Н2			29 939,35	276 975,3
		187° 55' 37"	5,58		
3	Н3			29 933,82	276 974,53
		279° 22' 31"	5,4		
4	Н4			29 934,7	276 969,2
		15° 27' 34"	6,15		
5	Н1			29 940,63	276 970,84

ПЛАН – СХЕМА

**земельного участка, находящегося под объектом
«Святылище-мавзолей (Кашков)», XIV-XVI вв., входящего в состав «Саханойского
историко–архитектурного комплекса», XIV - XVII вв.
адрес: Чеченская Республика, Итум-Калинский район, ущелье Малхиста, долина
реки Меши-хи (бывшее с. Саханы).**



ГРАНИЦЫ ТЕРРИТОРИИ

объекта культурного наследия регионального значения «Святылище (Селинг)», XIV-XVI вв., входящего в состав объекта культурного наследия регионального значения «Саханойский историко-архитектурный комплекс», XIV - XVII вв., расположенного по адресу: Чеченская Республика, Итум-Калинский район, ущелье Малхиста, долина реки Меши-хи (бывшее с. Саханы).

Граница территории земельного участка объекта культурного наследия значения «Святылище (Селинг)», XIV-XVI вв., входящего в состав объекта культурного наследия регионального значения «Саханойский историко-архитектурный комплекс», XIV - XVII вв., расположенного по адресу: Чеченская Республика, Итум-Калинский район, ущелье Малхиста, долина реки Меши-хи (бывшее с. Саханы).

Граница территории имеет форму прямоугольника.

Расстояние между угловыми точками «Н1» и «Н2» составляет – 2,51 м., дирекционный угол между ними составляет 90°00'00", расстояние между угловыми точками «Н2» и «Н3» составляет – 1,7 м., дирекционный угол между ними составляет 180°00'00", расстояние между угловыми точками «Н3» и «Н4» составляет – 2,51 м., дирекционный угол между ними составляет 270°00'00" и расстояние между угловыми точками «Н4» и «Н1» составляет – 1,7 м., дирекционный угол между ними составляет 0°00'00".

Общий периметр границы территории памятника составляет 8,42 м.

Площадь территории памятника: S = 4,3 кв. м.


Координаты поворотных точек границы памятника «Святылище (Селинг)», XIV-XVI вв., в составе «Саханойского историко- архитектурного комплекса», XIV - XVII вв.

№ №	Название точки	Дирекционные углы (град, мин. сек.)	Расстояние (м)	Координаты	
				X	Y
1	Н1			29 914,6	276 990,44
		90° 00' 00"	2,51		
2	Н2			29 914,6	276 992,95
		180° 00' 00"	1,7		
3	Н3			29 912,9	276 992,95
		270° 00' 00"	2,51		
4	Н4			29 912,9	276 990,44
		0° 00' 00"	1,7		
5	Н1			29 914,6	276 990,44

ПЛАН – СХЕМА

земельного участка, находящегося под объектом
«Святылище (Селинг)», XIV-XVI вв., входящего в состав «Саханойского историко-
архитектурного комплекса», XIV - XVII вв.

адрес: Чеченская Республика, Итум-Калинский район, ущелье Малхиста, долина
реки Меши-хи (бывшее с. Саханы).



Режим использования земельного участка в границах территории объекта культурного наследия

На территории объекта культурного наследия **разрешается:**

- ведение мониторинга состояния объекта культурного наследия и его территории;
- проведение работ по сохранению объекта культурного наследия и его отдельных элементов (меры, направленные на обеспечение физической сохранности и сохранение историко-культурной ценности объекта культурного наследия, предусматривающие консервацию, ремонт, реставрацию, приспособление объекта культурного наследия для современного использования и включающие в себя научно-исследовательские, изыскательские, проектные и производственные работы, научное руководство проведением работ по сохранению объекта культурного наследия, технический и авторский надзор за проведением этих работ);
- сохранение элементов планировочной структуры территории Комплекса;
- ремонт, реконструкция существующих дорог и проездов с использованием в дорожных покрытиях булыжника и колотого камня;
- проведение работ по укреплению склонов, устройство современных сходов и ступеней, пандусов, подпорных стенок, откосов и ограждений для проведения работ по сохранению объектов культурного наследия с использованием булыжника и колотого камня;
- санитарные рубки при условии проведения работ по сохранению старо-возрастных деревьев;
- проведение работ по восстановлению зеленых насаждений;
- установка средств ориентирующей информации высотой не более 1,5м;
- проведение всех видов земляных работ при условии обязательного археологического наблюдения.

На территории объекта культурного наследия **запрещается:**

- строительство зданий, строений и сооружений, включая размещение объектов некапитального строительства (павильоны, навесы, палатки и т.д.);
- градостроительная, хозяйственная и иная деятельность, создающая угрозу повреждения, разрушения или уничтожения объектов культурного наследия и обладающих признаками объекта культурного наследия;
- самовольная вырубка деревьев и кустарников, уничтожение травяного покрова;
- прокладка наземных и воздушных инженерных сетей (коммуникаций);
- строительство дорог, организация транзитного проезда транспорта;
- размещение всех видов рекламных конструкций;
- создание разрушающих вибрационных нагрузок динамическим воздействием на грунты в зоне их взаимодействия с объектами культурного наследия и объектами, обладающими признаками объектов культурного наследия.