

КОПИЯ

МИНИСТЕРСТВО КУЛЬТУРЫ ЧЕЧЕНСКОЙ РЕСПУБЛИКИ

ДЕПАРТАМЕНТ ПО ОХРАНЕ И ИСПОЛЬЗОВАНИЮ КУЛЬТУРНОГО НАСЛЕДИЯ (ПАМЯТНИКОВ ИСТОРИИ И КУЛЬТУРЫ) ЧЕЧЕНСКОЙ РЕСПУБЛИКИ

П Р И К А З

«15» марта 2015г.

г. Грозный

№ 25-11

Об утверждении границ территорий
объектов культурного наследия
религиозного назначения,
и режим их использования

В соответствии с Федеральным законом от 25 июня 2002 года № 73-ФЗ «Об объектах культурного наследия (памятниках истории и культуры) народов Российской Федерации», Законом Чеченской Республики от 20 декабря 2006 года № 59-рз «Об объектах культурного наследия в Чеченской Республике», в целях обеспечения сохранности и государственной охраны объектов культурного наследия, религиозного назначения, расположенных на территории Надтеречного района, и их территорий

П Р И К А З Ы В А Ю:

1. Утвердить прилагаемые границы территорий объектов культурного наследия религиозного назначения, расположенных на территории Надтеречного района, принятых на государственную охрану постановлением Правительства Чеченской Республики от 03 сентября 2013 г. № 231:

- 1) «Зиярт Усмана-Хаджи», расположенный по адресу: Надтеречный район, с. Надтеречное (Приложение № 1);
- 2) «Зиярт Святой курган», расположенный по адресу: Надтеречный район, с. Надтеречное (Приложение № 2);

Без спец. экспертов орг. инспекции и генерала Алиева А.М.

- 3) «Зиярт Мани-Шейха», расположенный по адресу: Надтеречный район, с.Знаменское (Приложение № 3);
- 4) «Зиярт Мохмат-Молы», расположенный по адресу: Надтеречный район, с. Знаменское Приложение № 4);
- 5) «Зиярт Хесамак-Моллы», расположенный по адресу: Надтеречный район, с. Знаменское (Приложение № 5);
- 6) «Зиярт Эльбаздук-Моллы», расположенный по адресу: Надтеречный район, с.Братское (Приложение № 6)

2. Утвердить режим использования земельного участка в границах территории объектов культурного наследия религиозного назначения, расположенных в Надтеречном районе (Приложение № 7)

3. Контроль за исполнением настоящего приказа возложить на начальника отдела научно-технической документации и экспертизы Департамент по охране и использованию культурного наследия (памятников истории и культуры) Чеченской Республики А.В. Исаева.

Директор



Л-А. А-М. Усманов

КОПИЯ



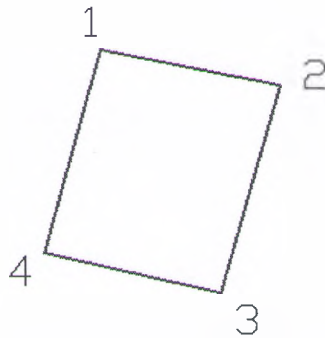
ред. спец. отд. инвентаризации и госреестра Ахмедов А.М.

Приложение № 1
к приказу Департамента по охране и
использованию культурного наследия
(памятников истории и культуры)
Чеченской Республики

от «13» марта № 23-п

**Граница территории
Объекта культурного наследия религиозного назначения
«Зиярт Усмана-Хаджи»**

Территория
сельского
кладбища



Территория
сельского
кладбища

Территория
сельского
кладбища

КОПИЯ



вед. спец. отдела мониторинга и госрегистра Ашмев А. М.

ОПИСАНИЕ ГРАНИЦЫ ТЕРРИТОРИИ ОБЪЕКТА КУЛЬТУРНОГО НАСЛЕДИЯ

«Зиярт Усмана-Хаджи»

адрес: ЧР, Надтеречный район, с. Надтеречное


В результате проведенной настоящей работы, граница территории объекта культурного наследия регионального значения Зиярт Усмана-Хаджи адрес: ЧР, Надтеречный район, с. Надтеречное, отображена на план-схеме непрерывной линией красного цвета с выделением условных знаков «1», «2», «3» и «4», являющихся угловыми точками и осуществлена их привязка к местности.

Координаты угловых точек границы территории объекта представлены в Местной системе координат (см. Таблица №1) и определены с использованием геодезической спутниковой аппаратуры Leica GS08 plus, заводской номер №1852793, свидетельство о поверке № НОО4860.

Зиярт находится на территории сельского кладбища. Общий периметр границы памятника составляет – 40,36м. Расстояние между угловыми точками «1» и «2» в северо-восточной части памятника по направлению СЗ ЮВ, составляет – 9,03м, дирекционный угол между ними составляет $102^{\circ} 28' 01''$, расстояние между угловыми точками «2» и «3» в юго-восточной части памятника по направлению СВ ЮЗ, составляет –11,28м, дирекционный угол между ними составляет $194^{\circ} 50' 59''$, расстояние между угловыми точками «3» и «4» в юго-западной части памятника по направлению ЮВ СЗ, составляет – 9,0м, дирекционный угол между ними составляет $283^{\circ} 52' 55''$ и расстояние между угловыми точками «4» и «1» в северо-западной части памятника по направлению ЮЗ СВ, составляет –11,05м, дирекционный угол между ними составляет $14^{\circ} 43' 40''$

Площадь территории памятника определена с использованием геодезической спутниковой аппаратуры Leica GS08 plus, заводской номер №1852793, свидетельство о поверке № НОО4860, S=100 кв. м (0.0100 га) (см. Таблица №1)

КОПИЯ



ред. спец. экзепт отдела инвентаризации и охраны Амирова А.М.

Ведомость вычисления площади земельного участка

Таблица №1

Название (номер) межевого знака	Дирекционные углы (град. мин. сек.)	Длина линии (м)	X координата	Y координата
1			129428,95	285680,11
	102° 28' 01"	9,03		
2			129427	285688,93
	194° 50' 59"	11,28		
3			129416,1	285686,04
	283° 52' 55"	9		
4			129418,26	285677,3
	14° 43' 40"	11,05		
1			129428,95	285680,11

Площадь: 100кв.м. Периметр: 40,36м.

КОПИЯ

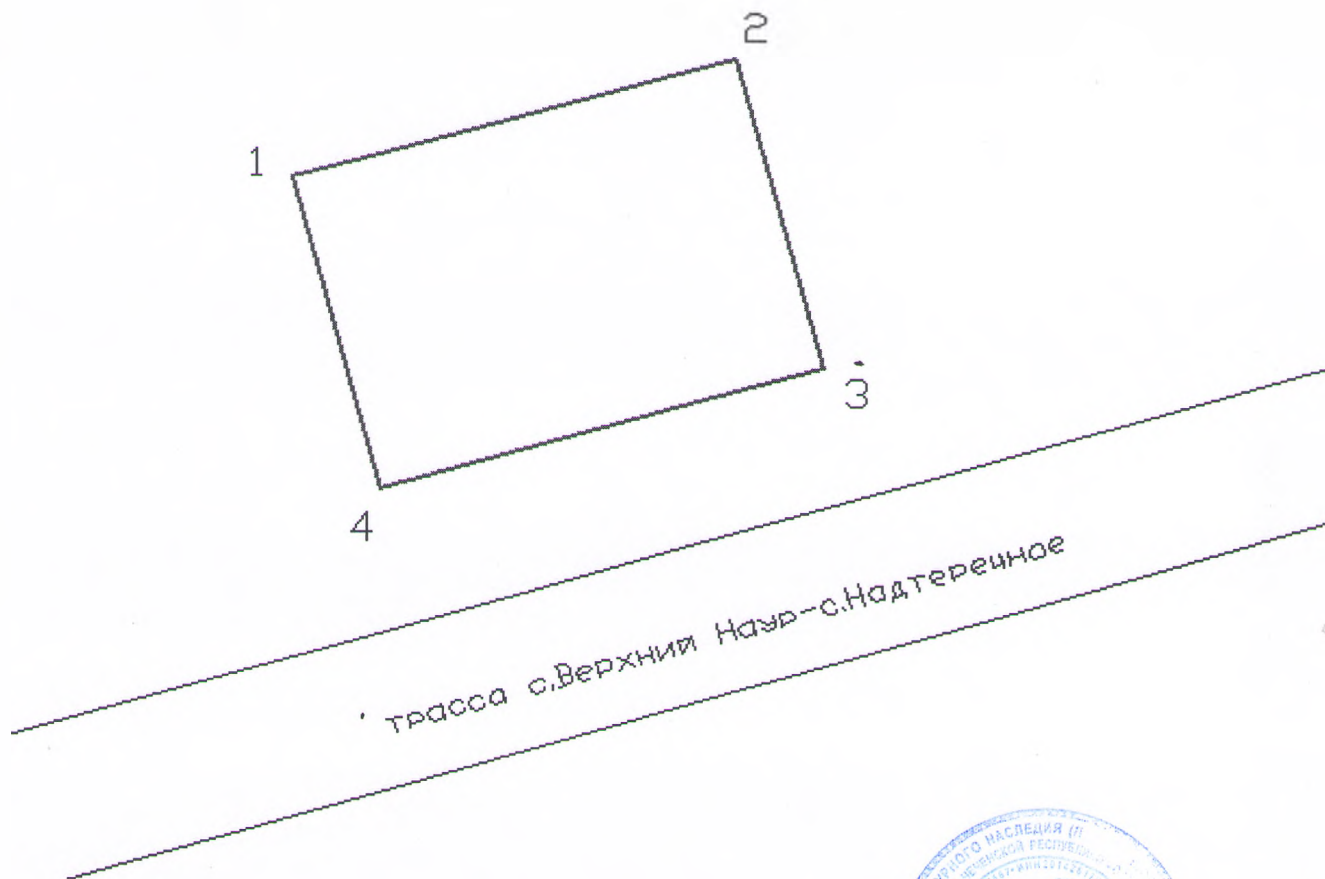


Вед. спец. эксперт отдела интеллекта и госрегистрации Алиев А.

Приложение № 2
к приказу Департамента по охране и
использованию культурного наследия
(памятников истории и культуры)
Чеченской Республики

от «13» марта № 23-п

**Граница территории
Объекта культурного наследия религиозного назначения
«Зиярт Святой курган»**



КОПИЯ



ведущий спец. отдела инспекции и контроля Ашва А.М.

ОПИСАНИЕ ГРАНИЦЫ ТЕРРИТОРИИ ОБЪЕКТА КУЛЬТУРНОГО НАСЛЕДИЯ

«Зиярт Святой Курган»

адрес: ЧР, Надтеречный район, с. Надтеречное

В результате проведенной настоящей работы, граница территории объекта культурного наследия регионального значения Зиярт Святой Курган адрес: ЧР, Надтеречный район, с. Надтеречное, отображена на план-схеме непрерывной линией красного цвета с выделением условных знаков «1», «2», «3» и «4», являющихся угловыми точками и осуществлена их привязка к местности.

Координаты угловых точек границы территории объекта представлены в Местной системе координат (см. Таблица №1) и определены с использованием геодезической спутниковой аппаратуры Leica GS08 plus, заводской номер №1852793, свидетельство о поверке № НОО4860.

Зиярт находится по трассе Верхний Наур-Надтеречное, Курган диаметром до 50м и высотой до 5м. Общий периметр границы памятника составляет – 225,03м. Расстояние между угловыми точками «1» и «2» в северо-западной части памятника по направлению ЮЗ СВ, составляет – 65,5м, дирекционный угол между ними составляет $74^{\circ} 35' 04''$, расстояние между угловыми точками «2» и «3» в северо-восточной части памятника по направлению СЗ ЮВ, составляет – 47,02м, дирекционный угол между ними составляет $164^{\circ} 48' 40''$, расстояние между угловыми точками «3» и «4» в юго-восточной части памятника по направлению СВ ЮЗ, составляет – 65,53м, дирекционный угол между ними составляет $254^{\circ} 37' 09''$ и расстояние между угловыми точками «4» и «1» в юго-западной части памятника по направлению ЮВ СЗ, составляет – 46,98м, дирекционный угол между ними составляет $344^{\circ} 50' 55''$.

Площадь территории памятника определена с использованием геодезической спутниковой аппаратуры Leica GS08 plus, заводской номер №1852793, свидетельство о поверке № НОО4860 35 кв. м (0.0035 га) (см. Таблица №1) 3080 кв. м. (0.3080 га) (см. Таблица №1).

вед. спец. эксперт отдела инспекции и контроля



Ведомость вычисления площади земельного участка

Таблица №1

Название (номер) межевого знака	Дирекционные углы (град. мин. сек.)	Длина линии(м)	X координата	Y координата
1			127434,43	284008,61
	74° 35' 04"	65,5		
2			127451,84	284071,75
	164° 48' 40"	47,02		
3			127406,46	284084,07
	254° 37' 09"	65,53		
4			127389,08	284020,89
	344° 50' 55"	46,98		
1			127434,43	284008,61

Площадь: 3080 кв.м. Периметр: 225,03 м.

КОПИЯ



вед. спец. эксперта отдела интеллекта и патентов Лилеве А.М.

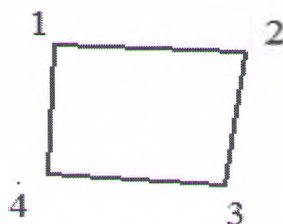
Приложение № 3

к приказу Департамента по охране и
использованию культурного наследия
(памятников истории и культуры)
Чеченской Республики

от «13» марта № 23-11

**Граница территории
Объекта культурного наследия религиозного назначения
«Зиярт Мани-Шейха»**

территория
кладбища
с.Знаменское



территория
кладбища
с.Знаменское

территория
кладбища
с.Знаменское

КОПИЯ



фед. спец. эксперт отдела инспекции и госрегистрации Ахмедов А.М.

ОПИСАНИЕ ГРАНИЦЫ ТЕРРИТОРИИ ОБЪЕКТА КУЛЬТУРНОГО НАСЛЕДИЯ

«Зиярт Мани-Шейха»

адрес: ЧР, Надтеречный район, с. Знаменское

В результате проведенной настоящей работы, граница территории объекта культурного наследия регионального значения «Зиярт Мани-Шейха», адрес: ЧР, Надтеречный район, с. Знаменское, отображена на план-схеме непрерывной линией красного цвета с выделением условных знаков «1», «2», «3» и «4», являющихся угловыми точками и осуществлена их привязка к местности.

Координаты угловых точек границы территории объекта представлены в Местной системе координат (см. Таблица №1) и определены с использованием геодезической спутниковой аппаратуры Leica GS08 plus, заводской номер №1852793, свидетельство о поверке № НОО4860.

Зиярт находится на территории сельского кладбища, ориентирован стенами по сторонам света. Общий периметр границы памятника составляет – 15,27м. Расстояние между угловыми точками «1» и «2» в северной части памятника по направлению запад-восток, составляет – 4,26м, дирекционный угол между ними составляет $92^{\circ} 49' 44''$, расстояние между угловыми точками «2» и «3» в восточной части памятника по направлению север-юг, составляет – 3,59м, дирекционный угол между ними составляет $186^{\circ} 53' 14''$, расстояние между угловыми точками «3» и «4» в южной части памятника по направлению восток-запад, составляет – 3,99м, дирекционный угол между ними составляет $274^{\circ} 52' 58''$ и расстояние между угловыми точками «4» и «1» в западной части памятника по направлению юг-север, составляет – 3,43м, дирекционный угол между ними составляет $2^{\circ} 40' 15''$.

Площадь территории памятника определена с использованием геодезической спутниковой аппаратуры Leica GS08 plus, заводской номер №1852793, свидетельство о поверке № НОО4860. и составляет 15 кв. м (0.0015 га) (см. Таблица №1)

Без. спец. экзепт. от. инспекции и поверки Ашера А. М.

КОПИЯ



Ведомость вычисления площади земельного участка

Таблица №1

Название (номер) межевого знака	Дирекционные углы (град. мин. сек.)	Длина линии(м)	X координата	Y координата
1			135150,06	270836,46
	92° 49' 44"	4,26		
2			135149,85	270840,71
	186° 53' 14"	3,59		
3			135146,29	270840,28
	274° 52' 58"	3,99		
4			135146,63	270836,3
	2° 40' 15"	3,43		
1			135150,06	270836,46

Площадь: 15 кв. м Периметр: 15,27м

КОПИЯ



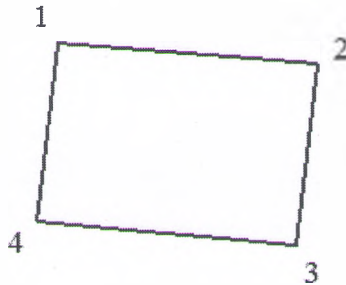
Коп. спец. эконеря отг. инокенити и гогрегистре Амиева А. М.

Приложение № 4
к приказу Департамента по охране и
использованию культурного наследия
(памятников истории и культуры)
Чеченской Республики

от «13» марта № 23-п

**Граница территории
Объекта культурного наследия религиозного назначения
«Зиярт Мохмад-Моллы»**

территория
кладбища
с.Знаменское



территория
кладбища
с.Знаменское

территория
кладбища
с.Знаменское

КОПИЯ



вед. спец. эксперт отдела имплекции и госрегистра А.М.

ОПИСАНИЕ ГРАНИЦЫ ТЕРРИТОРИИ ОБЪЕКТА КУЛЬТУРНОГО НАСЛЕДИЯ

«Зиярт Мохмад-Моллы»
адрес: ЧР, Надтеречный район, с. Знаменское

В результате проведенной настоящей работы, граница территории объекта культурного наследия регионального значения Зиярт Мани-Шейха адрес: ЧР, Надтеречный район, с. Знаменское, отображена на план-схеме непрерывной линией красного цвета с выделением условных знаков «1», «2», «3» и «4», являющихся угловыми точками и осуществлена их привязка к местности.

Координаты угловых точек границы территории объекта представлены в Местной системе координат (см. Таблица №1) и определены с использованием геодезической спутниковой аппаратуры Leica GS08 plus, заводской номер №1852793, свидетельство о поверке № НОО4860.

Зиярт находится на территории сельского кладбища, ориентирован стенами по сторонам света. Общий периметр границы памятника составляет – 23,83м. Расстояние между угловыми точками «1» и «2» в северной части памятника по направлению запад-восток, составляет – 6,9м, дирекционный угол между ними составляет $95^{\circ} 14' 22''$, расстояние между угловыми точками «2» и «3» в восточной части памятника по направлению север-юг, составляет –5,05м, дирекционный угол между ними составляет $186^{\circ} 42' 12''$, расстояние между угловыми точками «3» и «4» в южной части памятника по направлению восток-запад, составляет –6,88м, дирекционный угол между ними составляет $275^{\circ} 40' 09''$ и расстояние между угловыми точками «4» и «1» в западной части памятника по направлению юг-север, составляет –5,0м, дирекционный угол между ними составляет $6^{\circ} 32' 33''$.

Площадь территории памятника определена с использованием геодезической спутниковой аппаратуры Leica GS08 plus, заводской номер №1852793, свидетельство о поверке № НОО4860. и составляет 35 кв. м. (0.0035 га) (см. Таблица №1)

вед. спец. эксперт отдела анкетирования и государственной регистрации документов   *Алиева А.М.*

Ведомость вычисления площади земельного участка

Таблица № 1

Название (номер) межевого знака	Дирекционные углы (град. мин. сек.)	Длина линии(м)	X координата	Y координата
1			135327,65	270812,1
	95° 14' 22"	6,9		
2			135327,02	270818,97
	186° 42' 12"	5,05		
3			135322	270818,38
	275° 40' 09"	6,88		
4			135322,68	270811,53
	6° 32' 33"	5		
1			135327,65	270812,1

Площадь: 35 кв. м Периметр: 23,83 м

КОПИЯ



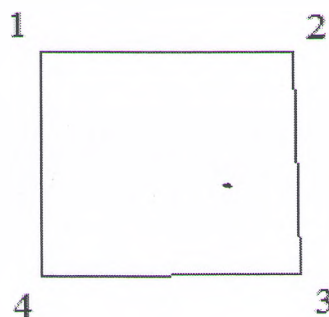
фед. спец. эксперт от г. инспекции и госреестра Лешова А. М.

Приложение № 5
к приказу Департамента по охране и
использованию культурного наследия
(памятников истории и культуры)
Чеченской Республики

от «13» *сентября* № *23-к*

**Граница территории
Объекта культурного наследия религиозного назначения
«Зиярт Хесамак-Моллы»**

территория
кладбища
с.Знаменское



территория
кладбища
с.Знаменское

территория
кладбища
с.Знаменское

КОПИЯ



рег. спец. Экземпляр отч. собственности и государственности Ахмедова А.М.

ОПИСАНИЕ ГРАНИЦЫ ТЕРРИТОРИИ ОБЪЕКТА КУЛЬТУРНОГО НАСЛЕДИЯ

«Зиярт Хесамак-Моллы»

адрес: ЧР, Надтеречный район, с. Знаменское

В результате проведенной настоящей работы, граница территории объекта культурного наследия регионального значения Зиярт Хесамак-Моллы, адрес: ЧР, Надтеречный район, с. Знаменское, отображена на план-схеме непрерывной линией красного цвета с выделением условных знаков «1», «2», «3» и «4», являющихся угловыми точками и осуществлена их привязка к местности.

Координаты угловых точек границы территории объекта представлены в Местной системе координат (см. Таблица №1) и определены с использованием геодезической спутниковой аппаратуры Leica GS08 plus, заводской номер №1852793, свидетельство о поверке № НОО4860.

Зиярт находится на территории сельского кладбища. Общий периметр границы памятника составляет – 25,22м. Расстояние между угловыми точками «1» и «2» в северной части памятника по направлению запад-восток, составляет – 6,12м, дирекционный угол между ними составляет 90° 00' 00", расстояние между угловыми точками «2» и «3» в восточной части памятника по направлению север-юг, составляет –6,33м, дирекционный угол между ними составляет 178° 16' 51", расстояние между угловыми точками «3» и «4» в южной части памятника по направлению восток-запад, составляет –6,36м., дирекционный угол между ними составляет 269° 16' 46" и расстояние между угловыми точками «4» и «1» в западной части памятника по направлению юг-север, составляет –6,41м, дирекционный угол между ними составляет 0° 26' 49"

Площадь территории памятника определена с использованием геодезической спутниковой аппаратуры Leica GS08 plus, заводской номер №1852793, свидетельство о поверке № НОО4860. и составляет 40 кв.м. (0.0040 га) (см. Таблица №1)

вед. спец. обл. ипотечки и госреестра Ашмев А. М.



Ведомость вычисления площади земельного участка

Таблица № 1

Название (номер) межевого знака	Дирекционные углы (град. мин. сек.)	Длина линии(м)	X координата	Y координата
1			135318,47	270850,4
	90° 00' 00"	6,12		
2			135318,47	270856,52
	178° 16' 51"	6,33		
3			135312,14	270856,71
	269° 16' 46"	6,36		
4			135312,06	270850,35
	0° 26' 49"	6,41		
1			135318,47	270850,4

Площадь: 40 кв. м Периметр: 25,22м

КОПИЯ


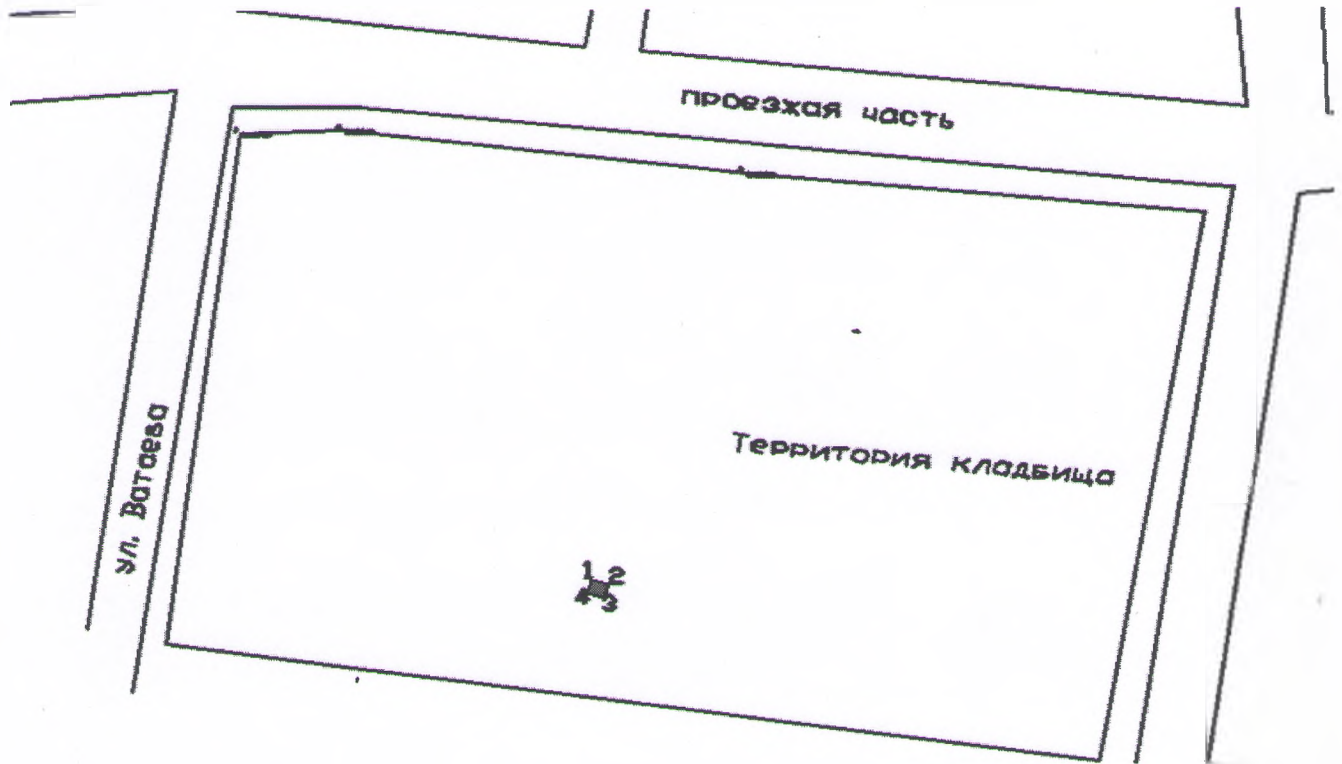


вед. спец. Эксперт отг. инспекции и регистре Липова А.М.

Приложение № 6
к приказу Департамента по охране и
использованию культурного наследия
(памятников истории и культуры)
Чеченской Республики

от «13» марта № 23-11

**Граница территории
Объекта культурного наследия религиозного назначения
«Зиярт Эльбаздук-Моллы»**



вед. спец. эксперт от. имплекции и реставрации Амиров А.М.

ОПИСАНИЕ ГРАНИЦЫ ТЕРРИТОРИИ ОБЪЕКТА КУЛЬТУРНОГО НАСЛЕДИЯ

«Зиярт Эльбаздук-Моллы»
адрес: ЧР, Надтеречный район, с. Братское

В результате проведенной настоящей работы, граница территории объекта культурного наследия регионального значения Зиярт Эльбаздук-Моллы, адрес: ЧР, Надтеречный район, с. Братское, отображена на план-схеме непрерывной линией красного цвета с выделением условных знаков «1», «2», «3» и «4», являющихся угловыми точками и осуществлена их привязка к местности.

Координаты угловых точек границы территории объекта представлены в Местной системе координат (см. Таблица №1) и определены с использованием геодезической спутниковой аппаратуры Leica GS08 plus, заводской номер №1852793, свидетельство о поверке № НОО4860.

Зиярт находится на территории сельского кладбища. Общий периметр границы памятника составляет – 14,6м. Расстояние между угловыми точками «1» и «2» в северо-восточной части памятника по направлению СЗ ЮВ, составляет – 4,0м, дирекционный угол между ними составляет $109^{\circ} 06' 52''$, расстояние между угловыми точками «2» и «3» в юго-восточной части памятника по направлению СВ ЮЗ, составляет –3,3м, дирекционный угол между ними составляет $193^{\circ} 19' 12''$, расстояние между угловыми точками «3» и «4» в юго-западной части памятника по направлению ЮВ СЗ, составляет –4,0м, дирекционный угол между ними составляет $289^{\circ} 06' 52''$ и расстояние между угловыми точками «4» и «1» в северо-западной части памятника по направлению ЮЗ СВ, составляет –3,3м, дирекционный угол между ними составляет $13^{\circ} 19' 12''$.

Площадь территории памятника определена с использованием геодезической спутниковой аппаратуры Leica GS08 plus, заводской номер №1852793, свидетельство о поверке № НОО4860. и составляет 13 кв. м. (0.0013 га) (см. Таблица №1)

вед. спец. эксперт отдела инспекции и контроля Амиров А.М.

КОПИЯ



Ведомость вычисления площади земельного участка

Таблица № 1

Название (номер) межевого знака	Дирекционные углы (град. мин. сек.)	Длина линии(м)	Х координата	У координата
1			132031,93	250018,89
	109° 06' 52"	4		
2			132030,62	250022,67
	193° 19' 12"	3,3		
3			132027,41	250021,91
	289° 06' 52"	4		
4			132028,72	250018,13
	13° 19' 12"	3,3		
1			132031,93	250018,89

Площадь: 13 кв. м

Периметр: 14,6м

КОПИЯ



Вед. спец. эксперт от. инженерии и геодезии Амиров А.М.

к приказу Департамента по охране и
использованию культурного наследия
(памятников истории и культуры)
Чеченской Республики
от «13» марта 2015г. № 23-н

РЕЖИМ

использования земельных участков в границах территории объектов культурного наследия религиозного назначения, расположенных в Надтеречном районе

1. В границах территории объекта культурного наследия **запрещается:**

1.1. Проектирование и проведение землеустроительных, земляных, строительных, мелиоративных, хозяйственных и иных работ, не связанных с сохранением объекта культурного наследия и его территории;

1.2. Размещение рекламы, вывесок, построек и автостоянок, временных построек, киосков, навесов и т.п.

2. В границах территории объекта культурного наследия и его территории **разрешается:**

2.1. Проведение работ по сохранению объекта культурного наследия и его территории: реставрация, ремонт, воссоздание (в случае утраты) на основании письменного разрешения на проведение указанных работ, выданного департаментом по охране и использованию культурного наследия (памятников истории и культуры) Чеченской Республики, и в соответствии с документацией, получившей положительное заключение государственной историко-культурной экспертизы;

2.2. Благоустройство и озеленение в границах территории объекта культурного наследия, направленное на сохранение, использование и популяризацию объекта культурного наследия.

3. Для объекта культурного наследия и границ его территории необходимо обеспечить визуальное восприятие объекта культурного наследия в его исторически сложившейся среде с основных видовых точек.

КОПИЯ



вед. спец. инженер отг. инженерии и геодезии Алиева А.М.