

КОПИЯ



МИНИСТЕРСТВО КУЛЬТУРЫ ЧЕЧЕНСКОЙ РЕСПУБЛИКИ

ДЕПАРТАМЕНТ ПО ОХРАНЕ И ИСПОЛЬЗОВАНИЮ КУЛЬТУРНОГО НАСЛЕДИЯ (ПАМЯТНИКОВ ИСТОРИИ И КУЛЬТУРЫ) ЧЕЧЕНСКОЙ РЕСПУБЛИКИ

П Р И К А З

« 18 » июня 2015г.

г. Грозный

№ 52-п

Об утверждении границ территории объектов культурного наследия регионального значения, расположенных на территории Веденского района, и режим их использования

В соответствии с Федеральным законом от 25 июня 2002 года № 73-ФЗ «Об объектах культурного наследия (памятниках истории и культуры) народов Российской Федерации», Законом Чеченской Республики от 20 декабря 2006 года № 59-рз «Об объектах культурного наследия в Чеченской Республике», в целях обеспечения сохранности и государственной охраны объектов культурного наследия регионального значения, расположенных на территории Веденского района

П Р И К А З Ы В А Ю:

1. Утвердить прилагаемые границы территорий объектов культурного наследия регионального значения, расположенных по адресу: Чеченская Республика, Веденский район, с. Макажой, принятых на государственную охрану постановлением Правительства Чеченской Республики от 03 сентября 2013 г. № 231:

1. Макажойский историко-архитектурный комплекс;
2. Башня боевая № 1;
3. Башня боевая № 2;
4. Мечеть.

2. Утвердить режим использования земельных участков в границах территории объектов культурного наследия регионального значения, расположенных по адресу: Чеченская Республика, Веденский район, с. Макажой (Приложение № 2).

Директор

Л.-А.-М. Усманов

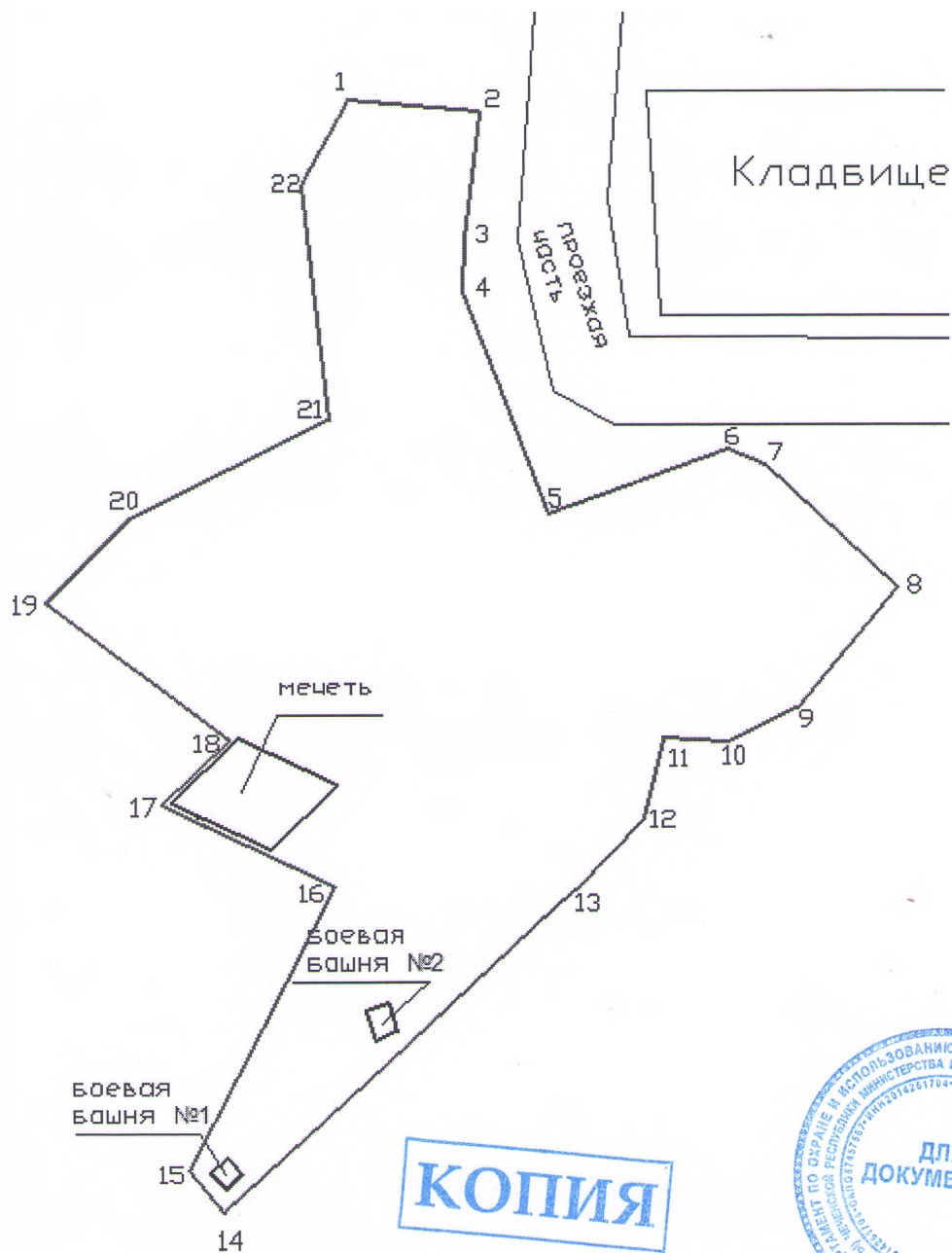
КОПИЯ



вед. спец. жонерт отк. инспекции и герметиз. Ашваев А.М.

Приложение №1
к приказу Департамента по охране
и использованию культурного наследия
Чеченской Республики
от «18» июля 2015г. № 52-н

**Граница территории
объектов культурного наследия регионального значения
«Макажойский историко-архитектурный комплекс: Башня боевая № 1,
Башня боевая № 2, Мечеть», расположенных по адресу: Чеченская
Республика, Веденский район, с. Макажой**



вед. спец. инженер отдела инспекции и госрегистрации Ашераев А. М.

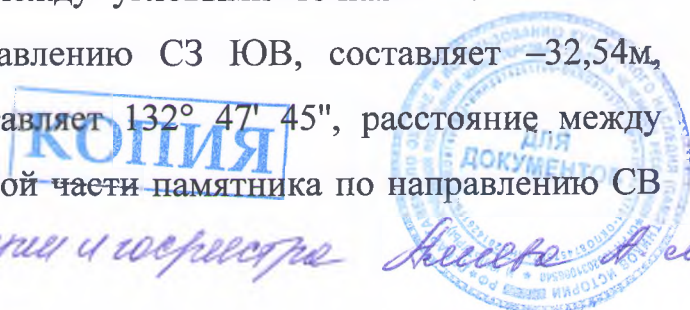
Описание границы территории объекта культурного наследия

В результате проведенной настоящей работы, граница территории объекта культурного наследия регионального значения Макажойский историко-архитектурный комплекс (XII-XVII вв.), адрес: ЧР, Веденский район, с. Макажой, отображена на план-схеме непрерывной линией красного цвета с выделением условных знаков «1», «2», «3», «4», «5», «6», «7», «8», «9», «10», «11», «12», «13», «14», «15», «16», «17», «18», «19», «20», «21» и «22», являющихся угловыми точками и осуществлена их привязка к местности.

Координаты угловых точек границы территории объекта представлены в Местной системе координат (см. Таблица №1) и определены с использованием геодезической спутниковой аппаратуры Leica GS08 plus, заводской номер №1852793, свидетельство о поверке № НОО4860.


Комплекс находится в юго-восточной части с. Макажой, рядом с Гади-Шейха Зияртом. Общий периметр границы памятника составляет – 634,56м. Расстояние между угловыми точками «1» и «2» в северной части памятника по направлению запад-восток, составляет – 24,46м, дирекционный угол между ними составляет $94^{\circ} 51' 18''$, расстояние между угловыми точками «2» и «3» в северной части памятника по направлению север-юг, составляет – 23,39м, дирекционный угол между ними составляет $186^{\circ} 48' 00''$, расстояние между угловыми точками «3» и «4» в северной части памятника по направлению север-юг, составляет – 9,45 м, дирекционный угол между ними составляет $182^{\circ} 21' 57''$, расстояние между угловыми точками «4» и «5» в северо-восточной части памятника по направлению СЗ ЮВ, составляет – 43,65 м, дирекционный угол между ними составляет $159^{\circ} 27' 06''$, расстояние между угловыми точками «5» и «6» в северо-восточной части памятника по направлению запад-восток, составляет – 43,65м, дирекционный угол между ними составляет $159^{\circ} 27' 06''$, расстояние между угловыми точками «6» и «7» в северо-восточной части памятника по направлению СЗ ЮВ, составляет – 7,32 м, дирекционный угол между ними составляет $112^{\circ} 34' 18''$, расстояние между угловыми точками «7» и «8» в восточной части памятника по направлению СЗ ЮВ, составляет – 32,54м, дирекционный угол между ними составляет $132^{\circ} 47' 45''$, расстояние между угловыми точками «8» и «9» в восточной части памятника по направлению СВ

Вер. спец. эксперт отдела иероглифики и географии Ахмедов А.С.



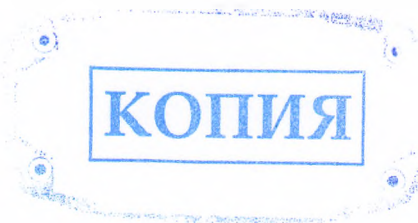
ЮЗ, составляет $-28,93\text{м}$, дирекционный угол между ними составляет $219^{\circ} 58' 50''$, расстояние между угловыми точками «9» и «10» в восточной части памятника по направлению СВ ЮЗ, составляет $-13,86\text{м}$, дирекционный угол между ними составляет $244^{\circ} 26' 01''$, расстояние между угловыми точками «10» и «11» в восточной части памятника по направлению восток-запад, составляет $-11,67\text{м}$, дирекционный угол между ними составляет $272^{\circ} 09' 40''$, расстояние между угловыми точками «11» и «12» в юго-восточной части памятника по направлению СВ ЮЗ, составляет $-14,93\text{м}$, дирекционный угол между ними составляет $194^{\circ} 08' 52''$, расстояние между угловыми точками «12» и «13» в юго-восточной части памятника по направлению СВ ЮЗ, составляет $-18,34\text{м}$, дирекционный угол между ними составляет $223^{\circ} 08' 38''$, расстояние между угловыми точками «13» и «14» в южной части памятника по направлению СВ ЮЗ, составляет $-86,77\text{м}$, дирекционный угол между ними составляет $227^{\circ} 48' 43''$, расстояние между угловыми точками «14» и «15» в юго-западной части памятника по направлению ЮВ СЗ, составляет $-10,0\text{м}$, дирекционный угол между ними составляет $319^{\circ} 44' 49''$, расстояние между угловыми точками «15» и «16» в юго-западной части памятника по направлению ЮЗ СВ, составляет $-58,03\text{м}$, дирекционный угол между ними составляет $27^{\circ} 16' 49''$, расстояние между угловыми точками «16» и «17» в юго-западной части памятника по направлению ЮВ СЗ, составляет $-34,42\text{м}$, дирекционный угол между ними составляет $295^{\circ} 41' 12''$, расстояние между угловыми точками «17» и «18» в юго-западной части памятника по направлению ЮЗ СВ, составляет $-17,05\text{м}$, дирекционный угол между ними составляет $45^{\circ} 47' 03''$, расстояние между угловыми точками «18» и «19» в западной части памятника по направлению ЮВ СЗ, составляет $-41,61\text{м}$, дирекционный угол между ними составляет $306^{\circ} 34' 01''$, расстояние между угловыми точками «19» и «20» в западной части памятника по направлению ЮЗ СВ, составляет $-21,62\text{м}$, дирекционный угол между ними составляет $44^{\circ} 39' 46''$, расстояние между угловыми точками «20» и «21» в северо-западной части памятника по направлению ЮЗ СВ, составляет $-40,75\text{м}$, дирекционный угол между ними составляет $63^{\circ} 45' 20''$, расстояние между угловыми точками «21» и «22» в северной части памятника по направлению юг-север, составляет $-43,30\text{м}$, дирекционный угол между ними составляет $353^{\circ} 26'$

вед. спец. инженер геодезии и картографии А.И.И.И.



58" и расстояние между угловыми точками «22» и «1» в северной части памятника по направлению ЮЗ СВ, составляет – 17,47м, дирекционный угол между ними 28° 42' 26".

Площадь территории памятника определена с использованием геодезической спутниковой аппаратуры Leica GS08 plus, заводской номер №1852793, свидетельство о поверке № НОО4860. и составляет 11914кв.м. (1,1914га) (см. Таблица №1).



вед. спец. эксперт от министерства и государственности Республика А.М.

Ведомость вычисления площади земельного участка

Таблица №1

Название (номер) межевого знака	Дирекционные углы (град. мин. сек.)	Длина линии(м)	X координата	Y координата
1			31143,72	345629,59
	94° 51' 18"	24,46		
2			31141,65	345653,96
	186° 48' 00"	23,39		
3			31118,42	345651,19
	182° 21' 57"	9,45		
4			31108,98	345650,8
	159° 27' 06"	43,65		
5			31068,11	345666,12
	70° 15' 37"	35		
6			31079,93	345699,06
	112° 34' 18"	7,32		
7			31077,12	345705,82
	132° 47' 45"	32,54		
8			31055,01	345729,7
	219° 58' 50"	28,93		
9			31032,84	345711,11
	244° 26' 01"	13,86		
10			31026,86	345698,61
	272° 09' 40"	11,67		
11			31027,3	345686,95
	194° 08' 52"	14,93		
12			31012,82	345683,3
	223° 08' 38"	18,34		
13			30999,44	345670,76
	227° 48' 43"	86,77		
14			30941,17	345606,47
	319° 44' 49"	10		
15			30948,8	345600,01
	27° 16' 49"	58,03		
16			31000,38	345626,61
	295° 41' 12"	34,42		
17			31015,3	345595,59
	45° 47' 03"	17,05		
18			31027,19	345607,81
	306° 34' 01"	41,61		
19			31051,98	345574,39
	44° 39' 46"	21,62		
20			31067,36	345589,59
	63° 45' 20"	40,75		

Вед. спец. эксперт отдела кадастров и геодезии Александр А. М.

21			31085,38	345626,14
	353° 26' 58"	43,3		
22			31128,4	345621,2
	28° 42' 26"	17,47		
1			31143,72	345629,59

Площадь: 11914 кв. м.

Периметр: 634,56 м.

КОПИЯ



вед. спец. эксперта од. інспекцый і горадара Лішэва А. М.

Приложение №2
к приказу Департамента по охране
и использованию культурного наследия
Чеченской Республики
от «18» июня 2015г. № 58-н.

РЕЖИМ
использования земельных участков в границах территории объектов
культурного наследия регионального значения, расположенных в
Веденском районе

1. В границах территории объекта культурного наследия
запрещается:

1.1. Проектирование и проведение землеустроительных, земляных, строительных, мелиоративных, хозяйственных и иных работ, не связанных с сохранением объекта культурного наследия и его территории;

1.2. Размещение рекламы, вывесок, построек и автостоянок, временных построек, киосков, навесов и т.п.

2. В границах территории объекта культурного наследия и его территории **разрешается:**

2.1. Проведение работ по сохранению объекта культурного наследия и его территории: реставрация, ремонт, воссоздание (в случае утраты) на основании письменного разрешения на проведение указанных работ, выданного департаментом по охране и использованию культурного наследия (памятников истории и культуры) Чеченской Республики, и в соответствии с документацией, получившей положительное заключение государственной историко-культурной экспертизы;

2.2. Благоустройство и озеленение в границах территории объекта культурного наследия, направленное на сохранение, использование и популяризацию объекта культурного наследия.

3. Для объекта культурного наследия и границ его территории необходимо обеспечить визуальное восприятие объекта культурного наследия в его исторически сложившейся среде с основных видовых точек.

КОПИЯ



вед. спец. эксперт по архитектуре и реставрации Давидов А.М.