



**КОМИТЕТ ПРАВИТЕЛЬСТВА ЧЕЧЕНСКОЙ РЕСПУБЛИКИ ПО
ОХРАНЕ И ИСПОЛЬЗОВАНИЮ КУЛЬТУРНОГО НАСЛЕДИЯ
(КПОКН)**

**КУЛЬТУРИН ТІАБХЪАЛО 1АЛАШЪЯРАН А, ПАЙДАЭЦАРАН А
НОХЧИЙН РЕСПУБЛИКИН ПРАВИТЕЛЬСТВОН КОМИТЕТ**

П Р И К А З

20.10.2023г.

№ 71-п

г. Грозный

**Об утверждении границ территорий
объекта культурного наследия**

В соответствии с Федеральным законом от 25 июня 2002 года № 73-ФЗ «Об объектах культурного наследия (памятниках истории и культуры) народов Российской Федерации», Законом Чеченской Республики от 14 июля 2017 года № 29-РЗ «Об объектах культурного наследия (памятниках истории и культуры) в Чеченской Республике», в целях обеспечения сохранности и государственной охраны объекта культурного наследия и его территории

ПРИКАЗЫВАЮ:

1. Утвердить границы территории объектов культурного наследия регионального значения входящих в состав объекта культурного наследия регионального значения **«Цеча-Ахкинский историко-архитектурный комплекс»**, XVII в., расположенного по адресу: Чеченская Республика, Ачхой-Мартановский район (бывшее с. Цеча-Ахк):

1) **«Цеча-Ахкинский историко-архитектурный комплекс»**, XVII в. (Приложение № 1);

2) **«Башня боевая»**, XVII в., входящий в состав объекта культурного наследия регионального значения **«Цеча-Ахкинский историко-архитектурный комплекс»**, XVII в. (Приложение № 2);

3) **«Башня жилая № 1»**, XVII в., входящий в состав объекта культурного наследия регионального значения **«Цеча-Ахкинский историко-архитектурный комплекс»**, XVII в. (Приложение № 3);

4) **«Башня жилая № 2»**, XVII в., входящий в состав объекта культурного наследия регионального значения **«Цеча-Ахкинский историко-архитектурный комплекс»**, XVII в. (Приложение № 4);

5) «**Башня жилая № 3**», XVI-XVII вв., входящий в состав объекта культурного наследия регионального значения «Цеча-Ахкинский историко-архитектурный комплекс», XVII в. (Приложение № 5).

6) «**Склеп надземный № 1**», XVI-XVIII вв., входящий в состав объекта культурного наследия регионального значения «Цеча-Ахкинский историко-архитектурный комплекс», XVII в. (Приложение № 6).

7) «**Склеп надземный № 2**», XVI-XVII вв., входящий в состав объекта культурного наследия регионального значения «Цеча-Ахкинский историко-архитектурный комплекс», XVII в. (Приложение № 7).

8) «**Склеп надземный № 3**», XVI-XVIII вв., входящий в состав объекта культурного наследия регионального значения «Цеча-Ахкинский историко-архитектурный комплекс», XVII в. (Приложение № 8).

9) «**Циклопические постройки**», IV в. до н.э., входящий в состав объекта культурного наследия регионального значения «Цеча-Ахкинский историко-архитектурный комплекс», XVII в. (Приложение № 9).

2. Установить особый режим использования земель в границах территории объекта культурного наследия, утвержденных пунктом 1, согласно Приложению № 10 к настоящему приказу.

3. Настоящий приказ опубликовать на официальном сайте Комитета Правительства Чеченской Республики по охране и использованию культурного наследия в информационно-телекоммуникационной сети «Интернет» (naslediechr.ru).

4. Настоящий приказ вступает в силу по истечении десяти дней с момента его официального опубликования.

5. Контроль исполнения настоящего приказа возложить на заместителя председателя Комитета Правительства Чеченской Республики по охране и использованию культурного наследия Исаева А.В.

Председатель



И.Р. Молочаев

ГРАНИЦЫ ТЕРРИТОРИИ

объекта культурного наследия «Цеча-Ахкинский историко–архитектурный комплекс», XVII в., расположенного по адресу: Чеченская Республика, Ачхой-Мартановский район (бывшее с. Цеча-Ахк).

Граница территории земельного участка объекта культурного наследия «Цеча-Ахкинский историко–архитектурный комплекс», XVII в., расположенного по адресу: Чеченская Республика, Ачхой-Мартановский район (бывшее с. Цеча-Ахк).

Граница территории имеет форму многоугольника.

Земельный участок: ЗУ1(1)

Расстояние между угловыми точками «Н1» и «Н2» составляет – 73,57 м.,
дирекционный угол между ними составляет 109° 54' 55",

расстояние между угловыми точками «Н2» и «Н3» составляет – 382,75 м.,
дирекционный угол между ними составляет 146° 41' 19",

расстояние между угловыми точками «Н3» и «Н4» составляет – 78,25 м.,
дирекционный угол между ними составляет 158° 53' 56",

расстояние между угловыми точками «Н4» и «Н5» составляет – 71,76 м.,
дирекционный угол между ними составляет 172° 20' 10",

расстояние между угловыми точками «Н5» и «Н6» составляет – 115,8 м.,
дирекционный угол между ними составляет 202° 57' 30",

расстояние между угловыми точками «Н6» и «Н7» составляет – 59,61 м.,
дирекционный угол между ними составляет 314° 32' 16",

расстояние между угловыми точками «Н7» и «Н8» составляет – 52,27 м.,
дирекционный угол между ними составляет 350° 19' 11",

расстояние между угловыми точками «Н8» и «Н9» составляет – 100,95 м.,
дирекционный угол между ними составляет 285° 57' 59",

расстояние между угловыми точками «Н9» и «Н10» составляет – 15,18 м.,
дирекционный угол между ними составляет 325° 18' 17",

расстояние между угловыми точками «Н10» и «Н11» составляет – 14,64 м.,
дирекционный угол между ними составляет 317° 36' 09",

расстояние между угловыми точками «Н11» и «Н12» составляет – 13,68 м.,
дирекционный угол между ними составляет 315° 26' 39",

расстояние между угловыми точками «Н12» и «Н13» составляет – 14,69 м.,
дирекционный угол между ними составляет 315° 48' 00",

расстояние между угловыми точками «Н13» и «Н14» составляет – 13,76 м.,
дирекционный угол между ними составляет 306° 43' 42",

расстояние между угловыми точками «Н14» и «Н15» составляет – 12,55 м.,
дирекционный угол между ними составляет 303° 53' 33",
расстояние между угловыми точками «Н15» и «Н16» составляет – 12,33 м.,
дирекционный угол между ними составляет 305° 25' 47",
расстояние между угловыми точками «Н16» и «Н17» составляет – 12,71 м.,
дирекционный угол между ними составляет 294° 51' 03",
расстояние между угловыми точками «Н17» и «Н18» составляет – 11,72 м.,
дирекционный угол между ними составляет 290° 37' 50",
расстояние между угловыми точками «Н18» и «Н19» составляет – 11,89 м.,
дирекционный угол между ними составляет 287° 37' 38",
расстояние между угловыми точками «Н19» и «Н20» составляет – 13,38 м.,
дирекционный угол между ними составляет 286° 00' 36",
расстояние между угловыми точками «Н20» и «Н21» составляет – 12,57 м.,
дирекционный угол между ними составляет 287° 09' 59",
расстояние между угловыми точками «Н21» и «Н22» составляет – 13,75 м.,
дирекционный угол между ними составляет 301° 51' 51",
расстояние между угловыми точками «Н22» и «Н23» составляет – 12,17 м.,
дирекционный угол между ними составляет 306° 26' 46",
расстояние между угловыми точками «Н23» и «Н24» составляет – 7,05 м.,
дирекционный угол между ними составляет 323° 00' 59",
расстояние между угловыми точками «Н24» и «Н25» составляет – 14,24 м.,
дирекционный угол между ними составляет 345° 33' 49",
расстояние между угловыми точками «Н25» и «Н26» составляет – 14,65 м.,
дирекционный угол между ними составляет 339° 09' 53",
расстояние между угловыми точками «Н26» и «Н27» составляет – 12,6 м.,
дирекционный угол между ними составляет 342° 09' 17",
расстояние между угловыми точками «Н27» и «Н28» составляет – 14,37 м.,
дирекционный угол между ними составляет 341° 37' 41",
расстояние между угловыми точками «Н28» и «Н29» составляет – 13,65 м.,
дирекционный угол между ними составляет 340° 34' 09",
расстояние между угловыми точками «Н29» и «Н30» составляет – 14,94 м.,
дирекционный угол между ними составляет 336° 46' 53",
расстояние между угловыми точками «Н30» и «Н31» составляет – 13,54 м.,
дирекционный угол между ними составляет 329° 36' 34",
расстояние между угловыми точками «Н31» и «Н32» составляет – 15,14 м.,
дирекционный угол между ними составляет 325° 18' 09",
расстояние между угловыми точками «Н32» и «Н33» составляет – 12,08 м.,
дирекционный угол между ними составляет 315° 14' 05",
расстояние между угловыми точками «Н33» и «Н34» составляет – 8,35 м.,
дирекционный угол между ними составляет 323° 58' 03",
расстояние между угловыми точками «Н34» и «Н35» составляет – 9,76 м.,
дирекционный угол между ними составляет 331° 27' 52",
расстояние между угловыми точками «Н35» и «Н36» составляет – 12,48 м.,
дирекционный угол между ними составляет 328° 00' 16",
расстояние между угловыми точками «Н36» и «Н37» составляет – 10,06 м.,

дирекционный угол между ними составляет $327^{\circ} 23' 05''$,
расстояние между угловыми точками «Н37» и «Н38» составляет – 6,51 м.,
дирекционный угол между ними составляет $345^{\circ} 02' 45''$,
расстояние между угловыми точками «Н38» и «Н39» составляет – 1,34 м.,
дирекционный угол между ними составляет $352^{\circ} 42' 58''$,
расстояние между угловыми точками «Н39» и «Н40» составляет – 4,41 м.,
дирекционный угол между ними составляет $31^{\circ} 16' 32''$,
расстояние между угловыми точками «Н40» и «Н41» составляет – 3,07 м.,
дирекционный угол между ними составляет $60^{\circ} 55' 38''$,
расстояние между угловыми точками «Н41» и «Н42» составляет – 17,58 м.,
дирекционный угол между ними составляет $67^{\circ} 54' 51''$,
расстояние между угловыми точками «Н42» и «Н43» составляет – 22,79 м.,
дирекционный угол между ними составляет $58^{\circ} 38' 22''$,
расстояние между угловыми точками «Н43» и «Н44» составляет – 29,24 м.,
дирекционный угол между ними составляет $17^{\circ} 16' 11''$,
расстояние между угловыми точками «Н44» и «Н45» составляет – 24,56 м.,
дирекционный угол между ними составляет $341^{\circ} 25' 56''$,
расстояние между угловыми точками «Н45» и «Н46» составляет – 15,61 м.,
дирекционный угол между ними составляет $331^{\circ} 07' 12''$,
расстояние между угловыми точками «Н46» и «Н47» составляет – 7,45 м.,
дирекционный угол между ними составляет $337^{\circ} 35' 56''$,
расстояние между угловыми точками «Н47» и «Н48» составляет – 8,89 м.,
дирекционный угол между ними составляет $347^{\circ} 59' 43''$,
расстояние между угловыми точками «Н48» и «Н49» составляет – 10,86 м.,
дирекционный угол между ними составляет $1^{\circ} 47' 41''$,
расстояние между угловыми точками «Н49» и «Н50» составляет – 13,04 м.,
дирекционный угол между ними составляет $3^{\circ} 41' 39''$,
расстояние между угловыми точками «Н50» и «Н51» составляет – 9,9 м.,
дирекционный угол между ними составляет $8^{\circ} 11' 15''$,
расстояние между угловыми точками «Н51» и «Н52» составляет – 7,56 м.,
дирекционный угол между ними составляет $22^{\circ} 03' 17''$,
расстояние между угловыми точками «Н52» и «Н53» составляет – 9,98 м.,
дирекционный угол между ними составляет $36^{\circ} 39' 07''$,
расстояние между угловыми точками «Н53» и «Н54» составляет – 13,59 м.,
дирекционный угол между ними составляет $41^{\circ} 34' 14''$,
расстояние между угловыми точками «Н54» и «Н55» составляет – 11,59 м.,
дирекционный угол между ними составляет $42^{\circ} 26' 48''$,
расстояние между угловыми точками «Н55» и «Н56» составляет – 13,06 м.,
дирекционный угол между ними составляет $47^{\circ} 58' 49''$,
расстояние между угловыми точками «Н56» и «Н57» составляет – 10,47 м.,
дирекционный угол между ними составляет $47^{\circ} 17' 04''$,
расстояние между угловыми точками «Н57» и «Н58» составляет – 11,46 м.,
дирекционный угол между ними составляет $56^{\circ} 38' 34''$,
расстояние между угловыми точками «Н58» и «Н59» составляет – 16,58 м.,
дирекционный угол между ними составляет $45^{\circ} 21' 59''$,

расстояние между угловыми точками «Н59» и «Н1» составляет – 12,44 м.,
дирекционный угол между ними составляет 48° 35' 04".

Общий периметр границы территории памятника составляет 1574,87 м.

Площадь территории памятника: S = 121063 кв. м.

Земельный участок: ЗУ1(2)

Расстояние между угловыми точками «Н60» и «Н61» составляет – 40,24 м.,
дирекционный угол между ними составляет 72° 32' 48",

расстояние между угловыми точками «Н61» и «Н62» составляет – 110,53 м.,
дирекционный угол между ними составляет 170° 24' 23",

расстояние между угловыми точками «Н62» и «Н63» составляет – 20,92 м.,
дирекционный угол между ними составляет 165° 45' 04",

расстояние между угловыми точками «Н63» и «Н64» составляет – 41,81 м.,
дирекционный угол между ними составляет 266° 29' 22",

расстояние между угловыми точками «Н64» и «Н60» составляет – 121,45 м.,
дирекционный угол между ними составляет 350° 24' 41".

Общий периметр границы территории памятника составляет 334,95 м.

Площадь территории памятника: S = 5054 кв. м.

Координаты поворотных точек границы памятника «Щеца-Ахкинский историко–архитектурный комплекс», XVII в.

: ЗУ 1(1)

№ / №	Название точки	Дирекционные углы (град, мин. сек.)	Расстояние (м)	Координаты	
				X	Y
1	Н1			57163,65	264540,21
		109° 54' 55"	73,57		
2	Н2			57138,59	264609,38
		146° 41' 19"	382,75		
3	Н3			56818,73	264819,58
		158° 53' 56"	78,25		
4	Н4			56745,73	264847,75
		172° 20' 10"	71,76		
5	Н5			56674,61	264857,32
		202° 57' 30"	115,8		
6	Н6			56567,98	264812,15
		314° 32' 16"	59,61		
7	Н7			56609,79	264769,66
		350° 19' 11"	52,27		
8	Н8			56661,32	264760,87
		285° 57' 59"	100,95		
9	Н9			56689,09	264663,81
		325° 18' 17"	15,18		
10	Н10			56701,57	264655,17

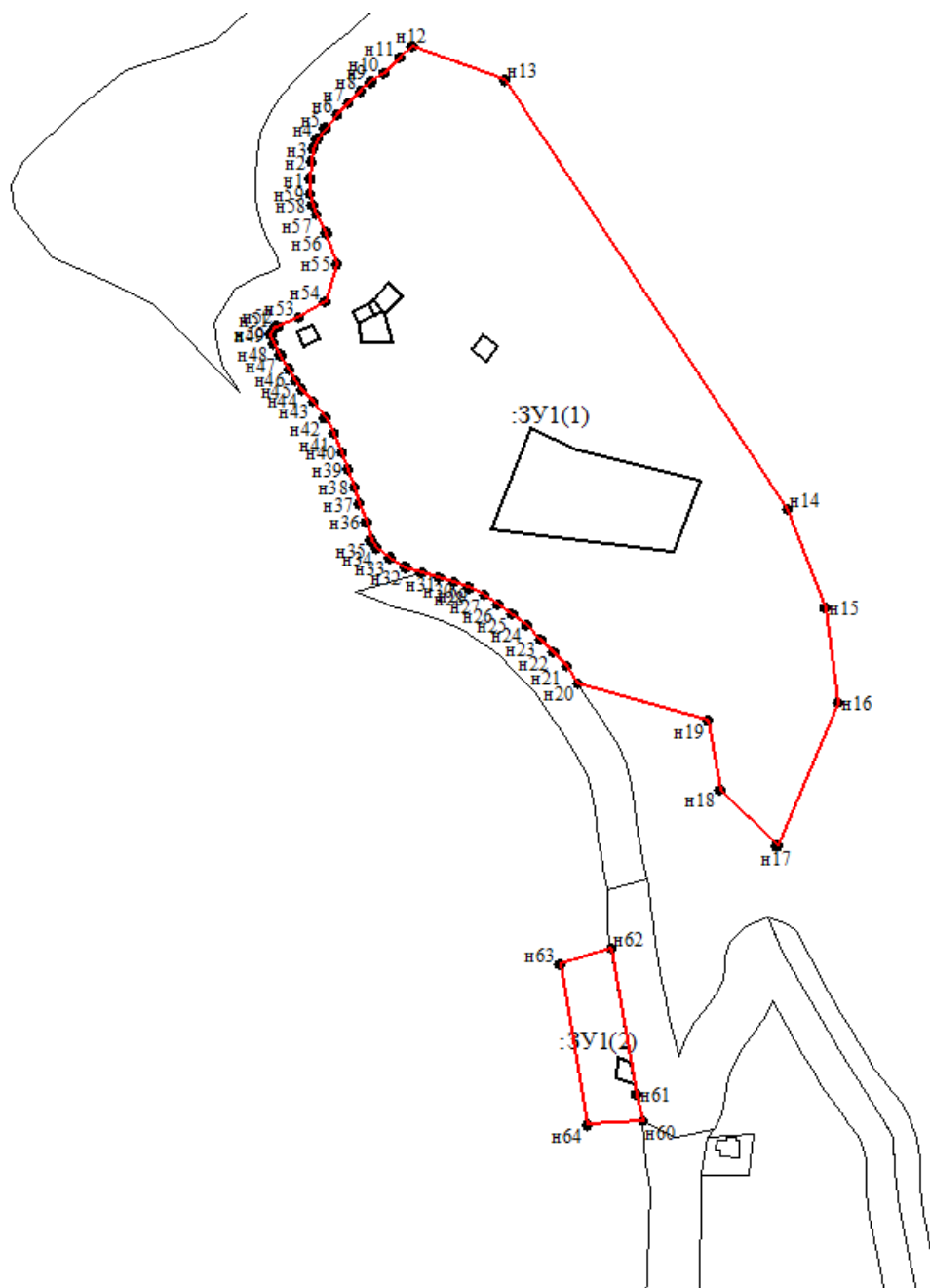
		317° 36' 09"	14,64		
11	H11			56712,38	264645,3
		315° 26' 39"	13,68		
12	H12			56722,13	264635,7
		315° 48' 00"	14,69		
13	H13			56732,66	264625,46
		306° 43' 42"	13,76		
14	H14			56740,89	264614,43
		303° 53' 33"	12,55		
15	H15			56747,89	264604,01
		305° 25' 47"	12,33		
16	H16			56755,04	264593,96
		294° 51' 03"	12,71		
17	H17			56760,38	264582,43
		290° 37' 50"	11,72		
18	H18			56764,51	264571,46
		287° 37' 38"	11,89		
19	H19			56768,11	264560,13
		286° 00' 36"	13,38		
20	H20			56771,8	264547,27
		287° 09' 59"	12,57		
21	H21			56775,51	264535,26
		301° 51' 51"	13,75		
22	H22			56782,77	264523,58
		306° 26' 46"	12,17		
23	H23			56790	264513,79
		323° 00' 59"	7,05		
24	H24			56795,63	264509,55
		345° 33' 49"	14,24		
25	H25			56809,42	264506
		339° 09' 53"	14,65		
26	H26			56823,11	264500,79
		342° 09' 17"	12,6		
27	H27			56835,1	264496,93
		341° 37' 41"	14,37		
28	H28			56848,74	264492,4
		340° 34' 09"	13,65		
29	H29			56861,61	264487,86
		336° 46' 53"	14,94		
30	H30			56875,34	264481,97
		329° 36' 34"	13,54		
31	H31			56887,02	264475,12
		325° 18' 09"	15,14		
32	H32			56899,47	264466,5
		315° 14' 05"	12,08		
33	H33			56908,05	264457,99
		323° 58' 03"	8,35		
34	H34			56914,8	264453,08
		331° 27' 52"	9,76		
35	H35			56923,37	264448,42

		328° 00' 16"	12,48		
36	H36			56933,95	264441,81
		327° 23' 05"	10,06		
37	H37			56942,42	264436,39
		345° 02' 45"	6,51		
38	H38			56948,71	264434,71
		352° 42' 58"	1,34		
39	H39			56950,04	264434,54
		31° 16' 32"	4,41		
40	H40			56953,81	264436,83
		60° 55' 38"	3,07		
41	H41			56955,3	264439,51
		67° 54' 51"	17,58		
42	H42			56961,91	264455,8
		58° 38' 22"	22,79		
43	H43			56973,77	264475,26
		17° 16' 11"	29,24		
44	H44			57001,69	264483,94
		341° 25' 56"	24,56		
45	H45			57024,97	264476,12
		331° 07' 12"	15,61		
46	H46			57038,64	264468,58
		337° 35' 56"	7,45		
47	H47			57045,53	264465,74
		347° 59' 43"	8,89		
48	H48			57054,23	264463,89
		1° 47' 41"	10,86		
49	H49			57065,08	264464,23
		3° 41' 39"	13,04		
50	H50			57078,09	264465,07
		8° 11' 15"	9,9		
51	H51			57087,89	264466,48
		22° 03' 17"	7,56		
52	H52			57094,9	264469,32
		36° 39' 07"	9,98		
53	H53			57102,91	264475,28
		41° 34' 14"	13,59		
54	H54			57113,08	264484,3
		42° 26' 48"	11,59		
55	H55			57121,63	264492,12
		47° 58' 49"	13,06		
56	H56			57130,37	264501,82
		47° 17' 04"	10,47		
57	H57			57137,47	264509,51
		56° 38' 34"	11,46		
58	H58			57143,77	264519,08
		45° 21' 59"	16,58		
59	H59			57155,42	264530,88
		48° 35' 04"	12,44		
60	H1			57163,65	264540,21

: ЗУ 1(2)

№ / №	Название точки	Дирекционные углы (град, мин. сек.)	Расстояние (м)	Координаты	
				X	Y
1	Н60			57163,65	264540,21
		109° 54' 55"	73,57		
2	Н61			57138,59	264609,38
		146° 41' 19"	382,75		
3	Н62			56818,73	264819,58
		158° 53' 56"	78,25		
4	Н63			56745,73	264847,75
		172° 20' 10"	71,76		
5	Н64			56674,61	264857,32
		202° 57' 30"	115,8		
6	Н60			56567,98	264812,15
		314° 32' 16"	59,61		
7	Н7			56609,79	264769,66

ПЛАН – СХЕМА
земельного участка, находящегося под объектом
«Цеча-Ахкинский историко–архитектурный комплекс», XVII в., расположенного
по адресу: Чеченская Республика, Итум-Калинский район, Ачхой-Мартановский
район (бывшее с. Цеча-Ахк).



Общая площадь комплекса – 126117 кв.м.

ГРАНИЦЫ ТЕРРИТОРИИ

**объекта культурного наследия регионального значения «Башня боевая»,
XVII в., входящего в состав объекта культурного наследия регионального
значения «Цеча-Ахкинский историко–архитектурный комплекс», XVII в.,
расположенного по адресу: Чеченская Республика, Ачхой-Мартановский район
(бывшее с. Цеча-Ахк).**

Граница территории земельного участка объекта культурного наследия регионального значения «Башня боевая», XVII в., входящего в состав объекта культурного наследия регионального значения «Цеча-Ахкинский историко–архитектурный комплекс», XVII в., расположенного по адресу: Чеченская Республика, Ачхой-Мартановский район (бывшее с. Цеча-Ахк).

Граница территории имеет форму трапеции.

Расстояние между угловыми точками «Н1» и «Н2» составляет – 11,48 м., дирекционный угол между ними составляет 141° 51' 45", расстояние между угловыми точками «Н2» и «Н3» составляет – 6,74 м., дирекционный угол между ними составляет 242° 24' 28", расстояние между угловыми точками «Н3» и «Н4» составляет – 9,67 м, дирекционный угол между ними составляет 330° 50' 10" и расстояние между угловыми точками «Н4» и «Н1» составляет – 5,16 м., дирекционный угол между ними составляет 44° 03' 30".

Общий периметр границы территории памятника составляет 33,05 м.

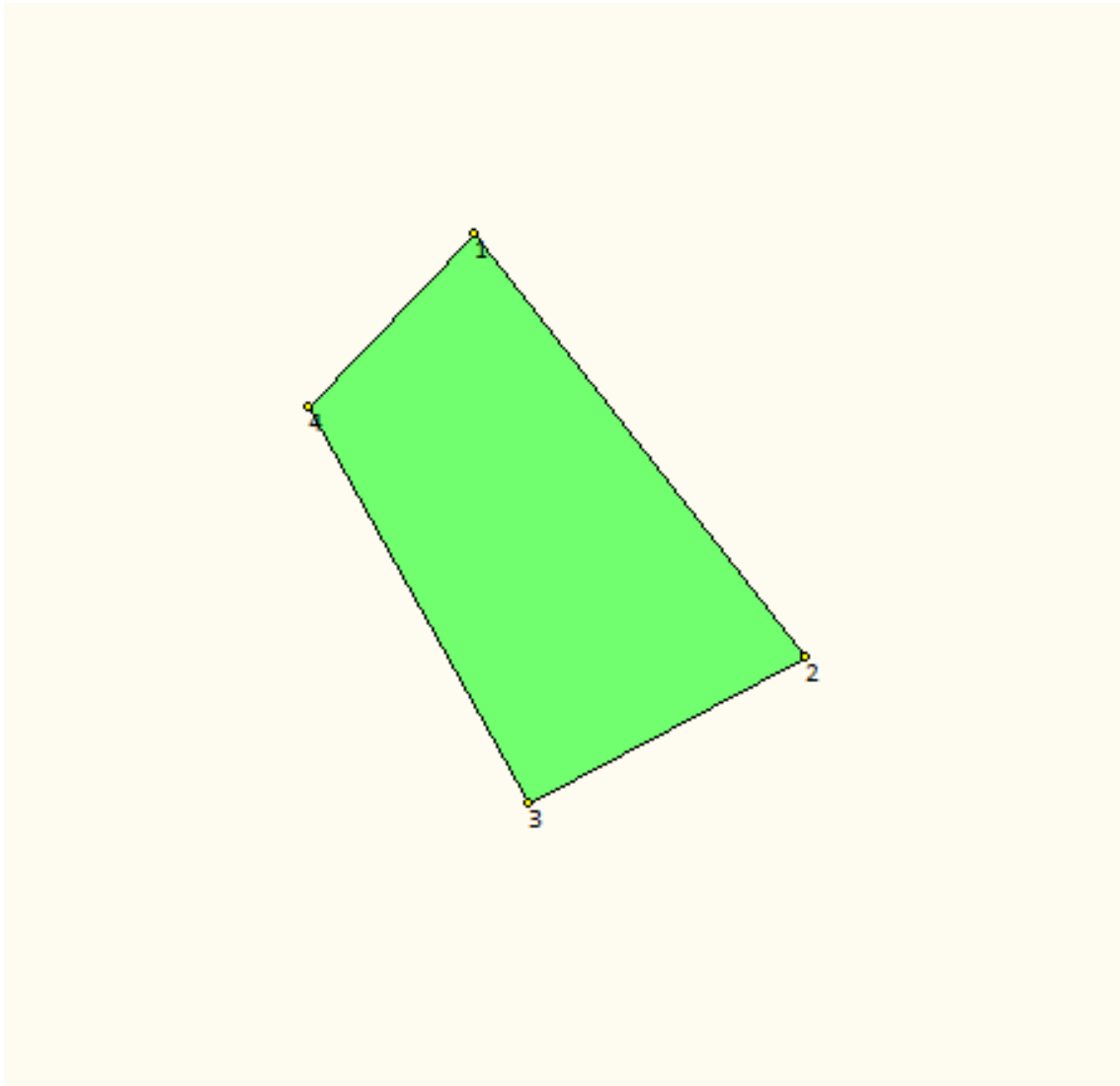
Площадь территории памятника: S = 62 кв. м.

**Координаты поворотных точек границы памятника «Башня боевая», XVII в., в
составе «Цеча-Ахкинский историко–архитектурного комплекса», XVII в.**

№ №	Название точки	Дирекционные углы (град, мин. сек.)	Расстояние (м)	Координаты	
				X	Y
1	Н1			56975,29	264510,69
		141° 51' 45"	11,48		
2	Н2			56966,26	264517,78
		242° 24' 28"	6,74		
3	Н3			56963,14	264511,81
		330° 50' 10"	9,67		
4	Н4			56971,58	264507,1
		44° 03' 30"	5,16		
5	Н1			56975,29	264510,69

ПЛАН – СХЕМА

земельного участка, находящегося под объектом
«Башня боевая», XVII в., входящего в состав объекта культурного наследия
регионального значения «Цеча-Ахкинский историко–архитектурный комплекс»,
XVII в., расположенного по адресу: Чеченская Республика,
Ачхой-Мартановский район (бывшее с. Цеча-Ахк).



ГРАНИЦЫ ТЕРРИТОРИИ

**объекта культурного наследия регионального значения «Башня жилая № 1»,
XVII в., входящего в состав объекта культурного наследия регионального значения
«Цеча-Ахкинский историко–архитектурный комплекс», XVII в., расположенного
по адресу: Чеченская Республика, Ачхой-Мартановский район (бывшее с. Цеча-
Ахк).**

Граница территории земельного участка объекта культурного наследия регионального значения «Башня жилая № 1», XVII в., входящего в состав объекта культурного наследия регионального значения «Цеча-Ахкинский историко–архитектурный комплекс», XVII в., расположенного по адресу: Чеченская Республика, Ачхой-Мартановский район (бывшее с. Цеча-Ахк).

Граница территории имеет форму четырехугольника.

Расстояние между угловыми точками «Н1» и «Н2» составляет – 12,8 м., дирекционный угол между ними составляет 60° 40' 17", расстояние между угловыми точками «Н2» и «Н3» составляет – 9,67 м., дирекционный угол между ними составляет 150° 50' 10", расстояние между угловыми точками «Н3» и «Н4» составляет – 5,56 м., дирекционный угол между ними составляет 242° 28' 01", расстояние между угловыми точками «Н4» и «Н5» составляет – 7,24 м., дирекционный угол между ними составляет 242° 26' 39" и расстояние между угловыми точками «Н5» и «Н1» составляет – 9,27 м., дирекционный угол между ними составляет 330° 48' 26".

Общий периметр границы территории памятника составляет 44,54 м.

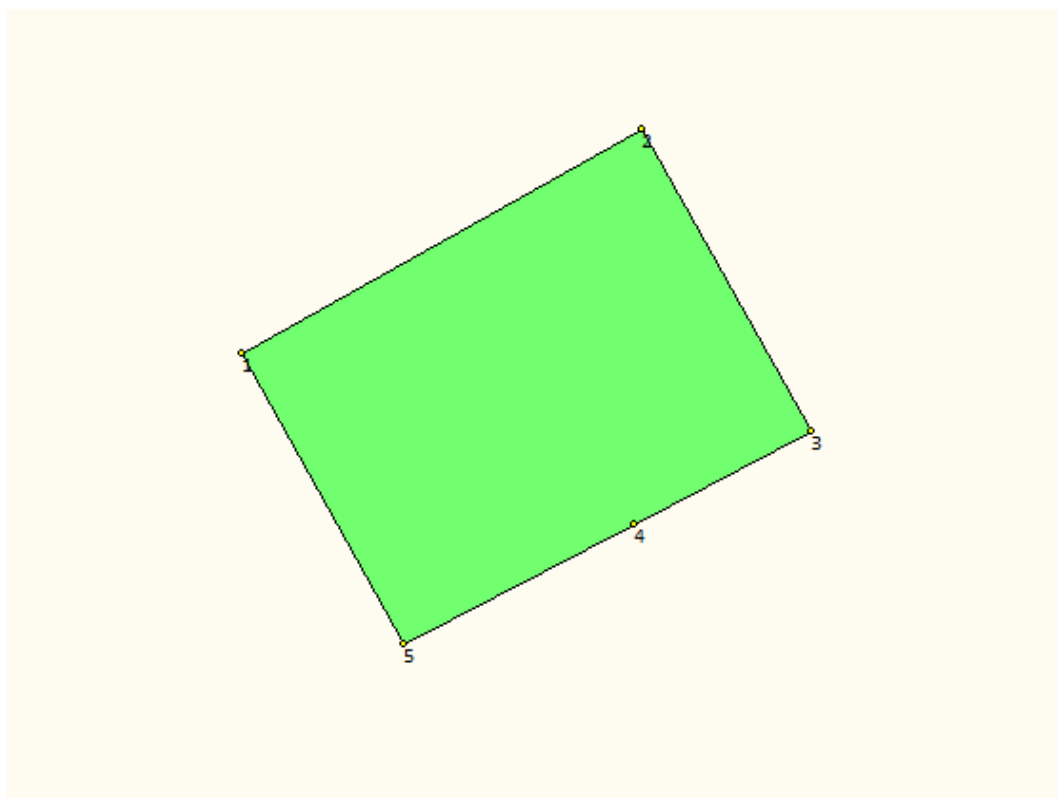
Площадь территории памятника: $S = 121$ кв. м.

Координаты поворотных точек границы памятника «Башня жилая № 1», XVII в., в составе «Цеча-Ахкинский историко–архитектурного комплекса», XVII в.

№ №	Название точки	Дирекционные углы (град, мин. сек.)	Расстояние (м)	Координаты	
				X	Y
1	Н1			56965,31	264495,94
		60° 40' 17"	12,8		
2	Н2			56971,58	264507,1
		150° 50' 10"	9,67		
3	Н3			56963,14	264511,81
		242° 28' 01"	5,56		
4	Н4			56960,57	264506,88
		242° 26' 39"	7,24		
5	Н5			56957,22	264500,46
		330° 48' 26"	9,27		
6	Н1			56965,31	264495,94

ПЛАН – СХЕМА

земельного участка, находящегося под объектом
«Башня жилая № 1», XVII в., входящего в состав объекта культурного
наследия регионального значения «Цеча-Ахкинский историко–архитектурный
комплекс»,
XVII в., расположенного по адресу: Чеченская Республика, Ачхой-
Мартановский район (бывшее с. Цеча-Ахк).



ГРАНИЦЫ ТЕРРИТОРИИ

объекта культурного наследия регионального значения «Башня жилая № 2», XVII в., входящего в состав объекта культурного наследия регионального значения «Цеча-Ахкинский историко–архитектурный комплекс», XVII в., расположенного по адресу: Чеченская Республика, Ачхой-Мартановский район (бывшее с. Цеча-Ахк).

Граница территории земельного участка объекта культурного наследия регионального значения «Башня жилая № 2», XVII в., входящего в состав объекта культурного наследия регионального значения «Цеча-Ахкинский историко–архитектурный комплекс», XVII в., расположенного по адресу: Чеченская Республика, Ачхой-Мартановский район (бывшее с. Цеча-Ахк).

Граница территории имеет форму четырехугольника.

Расстояние между угловыми точками «Н1» и «Н2» составляет – 15,77 м., дирекционный угол между ними составляет 135° 43' 10", расстояние между угловыми точками «Н2» и «Н3» составляет – 18,24 м., дирекционный угол между ними составляет 225° 42' 38", расстояние между угловыми точками «Н3» и «Н4» составляет – 14,37 м., дирекционный угол между ними составляет 321° 52' 11" и расстояние между угловыми точками «Н4» и «Н1» составляет – 16,77 м., дирекционный угол между ними составляет 40° 37' 25".

Общий периметр границы территории памятника составляет 65,15 м.

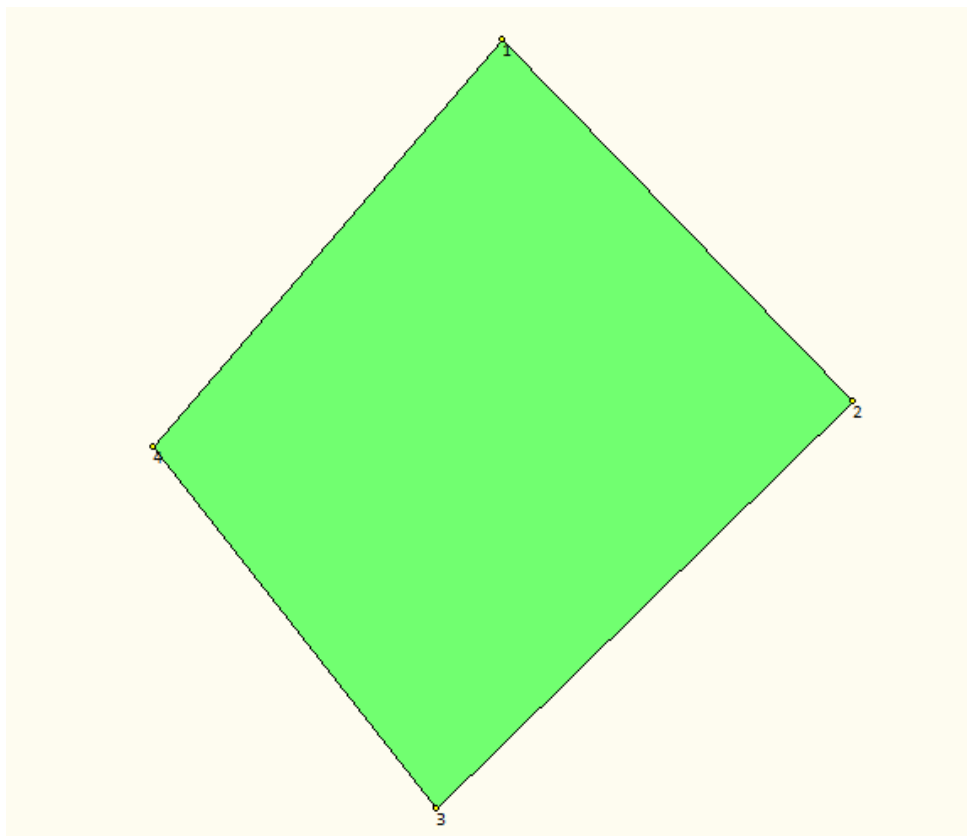
Площадь территории памятника: $S = 262$ кв. м.

Координаты поворотных точек границы памятника «Башня жилая № 2», XVII в., в составе «Цеча-Ахкинский историко–архитектурного комплекса», XVII в.

№ №	Название точки	Дирекционные углы (град, мин. сек.)	Расстояние (м)	Координаты	
				X	Y
1	Н1			56988,02	264521,61
		135° 43' 10"	15,77		
2	Н2			56976,73	264532,62
		225° 42' 38"	18,24		
3	Н3			56963,99	264519,56
		321° 52' 11"	14,37		
4	Н4			56975,29	264510,69
		40° 37' 25"	16,77		
5	Н1			56988,02	264521,61

ПЛАН – СХЕМА

земельного участка, находящегося под объектом
«Башня жилая № 2», XVII в., входящего в состав объекта культурного наследия регионального значения «Цеча-Ахкинский историко–архитектурный комплекс», XVII в., расположенного по адресу: Чеченская Республика, Ачхой-Мартановский район (бывшее с. Цеча-Ахк).



ГРАНИЦЫ ТЕРРИТОРИИ

**объекта культурного наследия регионального значения «Башня жилая № 3»,
XVI – XVII вв., входящего в состав объекта культурного наследия регионального
значения «Цеча-Ахкинский историко–архитектурный комплекс», XVII в.,
расположенного по адресу: Чеченская Республика, Ачхой-Мартановский район
(бывшее с. Цеча-Ахк).**

Граница территории земельного участка объекта культурного наследия регионального значения «Башня жилая № 3», XVI – XVII вв., входящего в состав объекта культурного наследия регионального значения «Цеча-Ахкинский историко–архитектурный комплекс», XVII в., расположенного по адресу: Чеченская Республика, Ачхой-Мартановский район (бывшее с. Цеча-Ахк).

Граница территории имеет форму многоугольника.

Расстояние между угловыми точками «Н1» и «Н2» составляет – 19,54 м., дирекционный угол между ними составляет 62° 26' 17", расстояние между угловыми точками «Н2» и «Н3» составляет – 2,88 м., дирекционный угол между ними составляет 141° 53' 55", расстояние между угловыми точками «Н3» и «Н4» составляет – 22,55 м., дирекционный угол между ними составляет 163° 45' 04", расстояние между угловыми точками «Н4» и «Н5» составляет – 23,63 м., дирекционный угол между ними составляет 270° 49' 28" и расстояние между угловыми точками «Н5» и «Н1» составляет – 14,65 м., дирекционный угол между ними составляет 353° 01' 14".

Общий периметр границы территории памятника составляет 83,25 м.

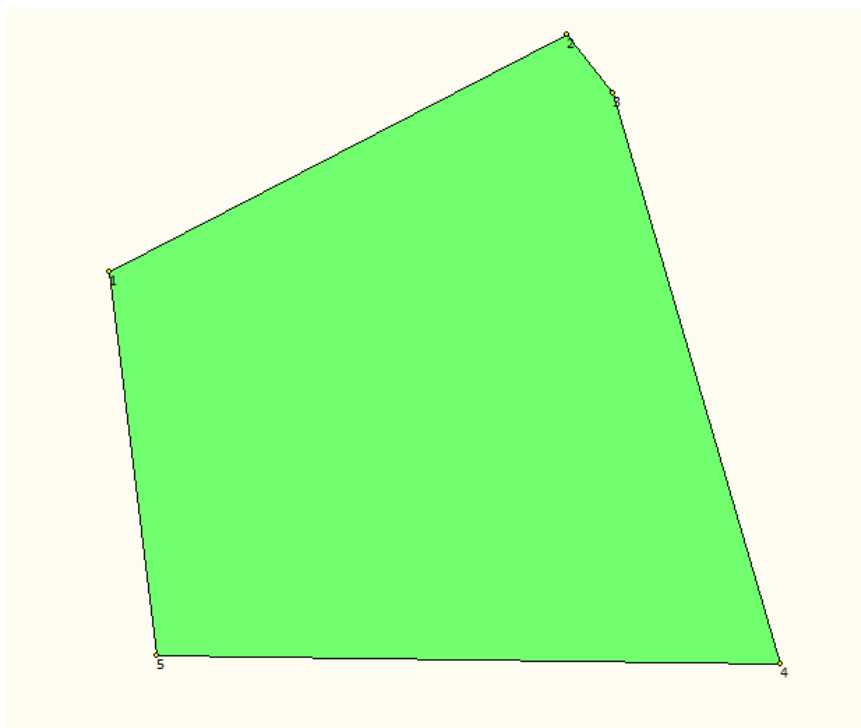
Площадь территории памятника: $S = 427$ кв. м.

Координаты поворотных точек границы памятника «Башня жилая № 3», XVI – XVII вв., в составе «Цеча-Ахкинский историко–архитектурного комплекса», XVII в.

№ №	Название точки	Дирекционные углы (град, мин. сек.)	Расстояние (м)	Координаты	
				X	Y
1	Н1			56957,22	264500,46
		62° 26' 17"	19,54		
2	Н2			56966,26	264517,78
		141° 53' 55"	2,88		
3	Н3			56963,99	264519,56
		163° 45' 04"	22,55		
4	Н4			56942,34	264525,87
		270° 49' 28"	23,63		
5	Н5			56942,68	264502,24
		353° 01' 14"	14,65		
6	Н1			56957,22	264500,46

ПЛАН – СХЕМА

**земельного участка, находящегося под объектом
«Башня жилая № 3», XVI – XVII вв., входящего в состав объекта
культурного наследия регионального значения «Цеча-Ахкинский историко–
архитектурный комплекс», XVII в., расположенного по адресу: Чеченская
Республика, Ачхой-Мартановский район (бывшее с. Цеча-Ахк).**



ГРАНИЦЫ ТЕРРИТОРИИ

объекта культурного наследия регионального значения «Склеп надземный № 1», XVI – XVIII вв., входящего в состав объекта культурного наследия регионального значения «Цеча-Ахкинский историко–архитектурный комплекс», XVII в., расположенного по адресу: Чеченская Республика, Ачхой-Мартановский район (бывшее с. Цеча-Ахк).

Граница территории земельного участка объекта культурного наследия регионального значения «Склеп надземный № 1», XVI – XVIII вв., входящего в состав объекта культурного наследия регионального значения «Цеча-Ахкинский историко–архитектурный комплекс», XVII вв., расположенного по адресу: Чеченская Республика, Ачхой-Мартановский район (бывшее с. Цеча-Ахк).

Граница территории имеет форму квадрата.

Расстояние между угловыми точками «Н1» и «Н2» составляет – 13,04 м., дирекционный угол между ними составляет 67° 30' 19",

расстояние между угловыми точками «Н2» и «Н3» составляет – 12,29 м., дирекционный угол между ними составляет 156° 36' 20",

расстояние между угловыми точками «Н3» и «Н4» составляет – 13,52 м., дирекционный угол между ними составляет 242° 41' 44",

расстояние между угловыми точками «Н4» и «Н1» составляет – 13,42 м., дирекционный угол между ними составляет 338° 29' 59".

Общий периметр границы территории памятника составляет 52,27 м.

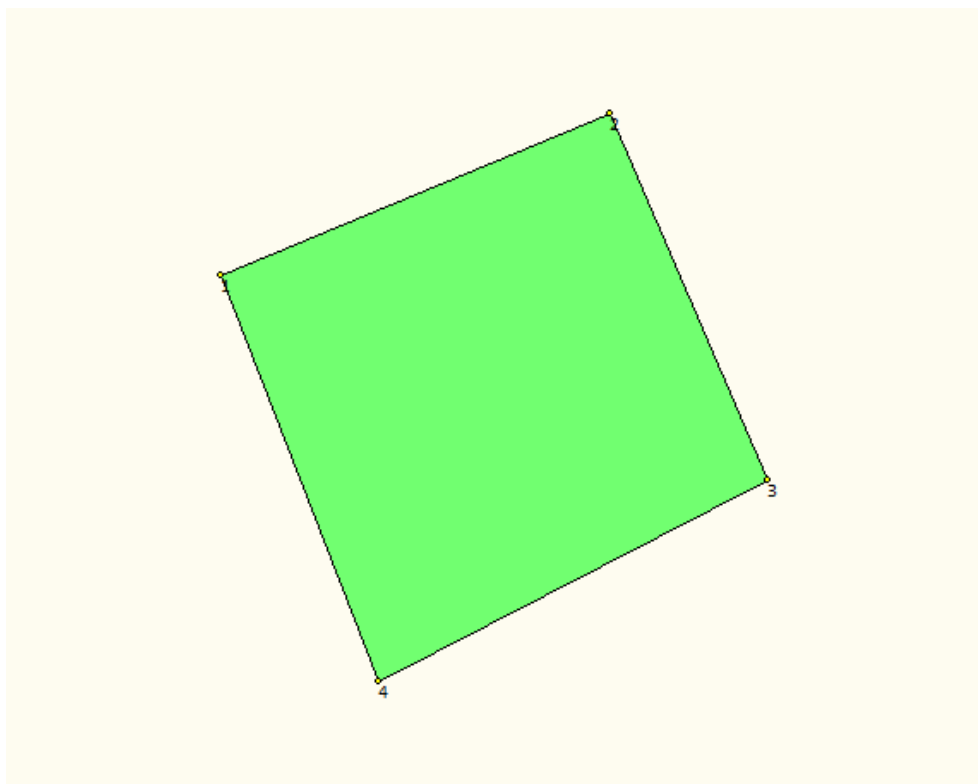
Площадь территории памятника: $S = 170$ кв. м.

Координаты поворотных точек границы памятника «Склеп надземный № 1», XVI – XVIII вв., в составе «Цеча-Ахкинский историко–архитектурного комплекса», XVII в.

№ №	Название точки	Дирекционные углы (град, мин. сек.)	Расстояние (м)	Координаты	
				X	Y
1	Н1			56951,51	264454,2
		67° 30' 19"	13,04		
2	Н2			56956,5	264466,25
		156° 36' 20"	12,29		
3	Н3			56945,22	264471,13
		242° 41' 44"	13,52		
4	Н4			56939,02	264459,12
		338° 29' 59"	13,42		
5	Н1			56951,51	264454,2

ПЛАН – СХЕМА

земельного участка, находящегося под объектом «Склеп надземный № 1», XVI – XVIII вв., входящего в состав объекта культурного наследия регионального значения «Цеча-Ахкинский историко–архитектурный комплекс», XVII в., расположенного по адресу: Чеченская Республика, Ачхой-Мартановский район (бывшее с. Цеча-Ахк).



ГРАНИЦЫ ТЕРРИТОРИИ

**объекта культурного наследия регионального значения «Склеп надземный № 2»,
XVI – XVII вв., входящего в состав объекта культурного наследия регионального
значения «Цеча-Ахкинский историко–архитектурный комплекс», XVII в.,
расположенного по адресу: Чеченская Республика, Ачхой-Мартановский район
(бывшее с. Цеча-Ахк).**

Граница территории земельного участка объекта культурного наследия регионального значения «Склеп надземный № 2», XVI – XVII вв., входящего в состав объекта культурного наследия регионального значения «Цеча-Ахкинский историко–архитектурный комплекс», XVII в., расположенного по адресу: Чеченская Республика, Ачхой-Мартановский район (бывшее с. Цеча-Ахк).

Граница территории имеет форму четырехугольника.

Расстояние между угловыми точками «Н1» и «Н2» составляет – 14,6 м.,
дирекционный угол между ними составляет 127° 09' 09",

расстояние между угловыми точками «Н2» и «Н3» составляет – 14,0 м.,
дирекционный угол между ними составляет 218° 51' 06",

расстояние между угловыми точками «Н3» и «Н4» составляет – 13,54 м.,
дирекционный угол между ними составляет 309° 03' 47",

расстояние между угловыми точками «Н4» и «Н1» составляет – 13,56 м.,
дирекционный угол между ними составляет 34° 21' 30".

Общий периметр границы территории памятника составляет 55,7 м.

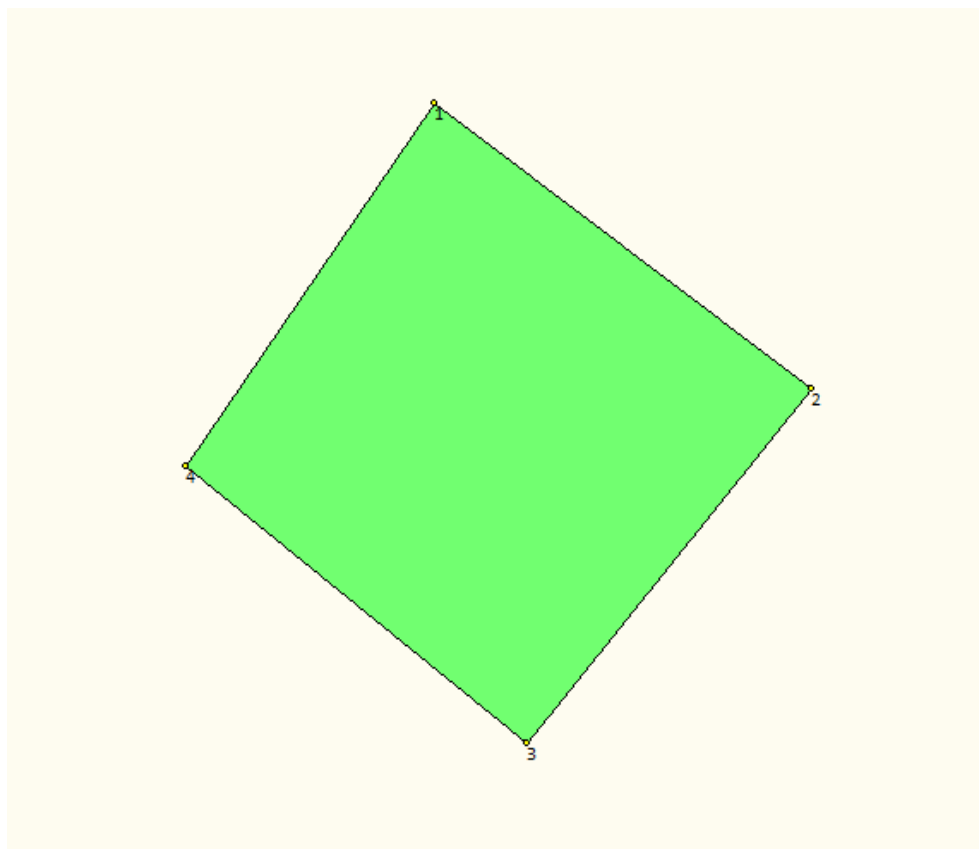
Площадь территории памятника: S = 194 кв. м.

**Координаты поворотных точек границы памятника «Склеп надземный № 2»,
XVI – XVII вв., в составе «Цеча-Ахкинский историко–архитектурного комплекса»,
XVII в.**

№ №	Название точки	Дирекционные углы (град, мин. сек.)	Расстояние (м)	Координаты	
				X	Y
1	Н1			56948,96	264592,32
		127° 09' 09"	14,6		
2	Н2			56940,14	264603,96
		218° 51' 06"	14,0		
3	Н3			56929,24	264595,18
		309° 03' 47"	13,54		
4	Н4			56937,77	264584,67
		34° 21' 30"	13,56		
5	Н1			56948,96	264592,32

ПЛАН – СХЕМА

**земельного участка, находящегося под объектом
«Склеп надземный № 2», XVI – XVII вв., входящего в состав объекта
культурного наследия регионального значения «Цеча-Ахкинский историко–
архитектурный комплекс», XVII в., расположенного по адресу: Чеченская
Республика, Ачхой-Мартановский район (бывшее с. Цеча-Ахк).**



ГРАНИЦЫ ТЕРРИТОРИИ

**объекта культурного наследия регионального значения «Склеп надземный № 3»,
XVI – XVIII вв., входящего в состав объекта культурного наследия регионального
значения «Цеча-Ахкинский историко–архитектурный комплекс», XVII в.,
расположенного по адресу: Чеченская Республика, Ачхой-Мартановский район
(бывшее с. Цеча-Ахк).**

Граница территории земельного участка объекта культурного наследия регионального значения «Склеп надземный № 3», XVI – XVIII вв., входящего в состав объекта культурного наследия регионального значения «Цеча-Ахкинский историко–архитектурный комплекс», XVII в., расположенного по адресу: Чеченская Республика, Ачхой-Мартановский район (бывшее с. Цеча-Ахк).

Граница территории имеет форму четырехугольника.

Расстояние между угловыми точками «Н1» и «Н2» составляет – 4,36 м.,
дирекционный угол между ними составляет 109° 25' 58",

расстояние между угловыми точками «Н2» и «Н3» составляет – 5,74 м.,
дирекционный угол между ними составляет 185° 42' 02",

расстояние между угловыми точками «Н3» и «Н4» составляет – 4,37 м.,
дирекционный угол между ними составляет 288° 23' 37",

расстояние между угловыми точками «Н4» и «Н1» составляет – 5,81 м.,
дирекционный угол между ними составляет 6° 01' 28".

Общий периметр границы территории памятника составляет 20,28 м.

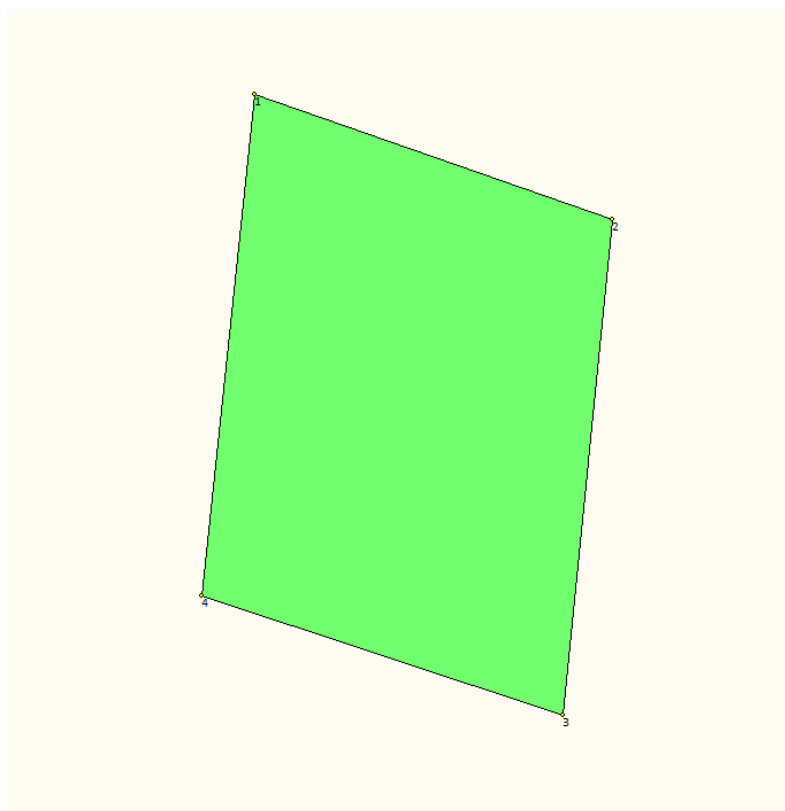
Площадь территории памятника: $S = 25$ кв. м.

**Координаты поворотных точек границы памятника «Склеп надземный № 3»,
XVI – XVIII вв., в составе «Цеча-Ахкинский историко–архитектурного комплекса»,
XVII в.**

№ №	Название точки	Дирекционные углы (град, мин. сек.)	Расстояние (м)	Координаты	
				X	Y
1	Н1			56403,36	264697,64
		109° 25' 58"	4,36		
2	Н2			56401,91	264701,75
		185° 42' 02"	5,74		
3	Н3			56396,2	264701,18
		288° 23' 37"	4,37		
4	Н4			56397,58	264697,03
		6° 01' 28"	5,81		
5	Н1			56403,36	264697,64

ПЛАН – СХЕМА

земельного участка, находящегося под объектом
«Склеп надземный № 3», XVI – XVIII вв., входящего в состав объекта
культурного наследия регионального значения «Цеча-Ахкинский историко–
архитектурный комплекс», XVII в., расположенного по адресу: Чеченская
Республика, Ачхой-Мартановский район (бывшее с. Цеча-Ахк).



ГРАНИЦЫ ТЕРРИТОРИИ

объекта культурного наследия регионального значения «Циклопические постройки», IV в. до н.э., входящего в состав объекта культурного наследия регионального значения «Цеча-Ахкинский историко–архитектурный комплекс», XVII в., расположенного по адресу: Чеченская Республика, Ачхой-Мартановский район (бывшее с. Цеча-Ахк).

Граница территории земельного участка объекта культурного наследия регионального значения «Циклопические постройки», IV в. до н.э., входящего в состав объекта культурного наследия регионального значения «Цеча-Ахкинский историко–архитектурный комплекс», XVII вв., расположенного по адресу: Чеченская Республика, Ачхой-Мартановский район (бывшее с. Цеча-Ахк).

Граница территории имеет форму многоугольника.

Расстояние между угловыми точками «Н1» и «Н2» составляет – 38,75 м.,
дирекционный угол между ними составляет 114° 21' 21",

расстояние между угловыми точками «Н2» и «Н3» составляет – 93,72 м.,
дирекционный угол между ними составляет 103° 58' 21",

расстояние между угловыми точками «Н3» и «Н4» составляет – 56,45 м.,
дирекционный угол между ними составляет 200° 03' 21",

расстояние между угловыми точками «Н4» и «Н5» составляет – 137,35 м.,
дирекционный угол между ними составляет 277° 00' 01",

расстояние между угловыми точками «Н5» и «Н1» составляет – 80,48 м.,
дирекционный угол между ними составляет 21° 27' 28".

Общий периметр границы территории памятника составляет 406,75 м.

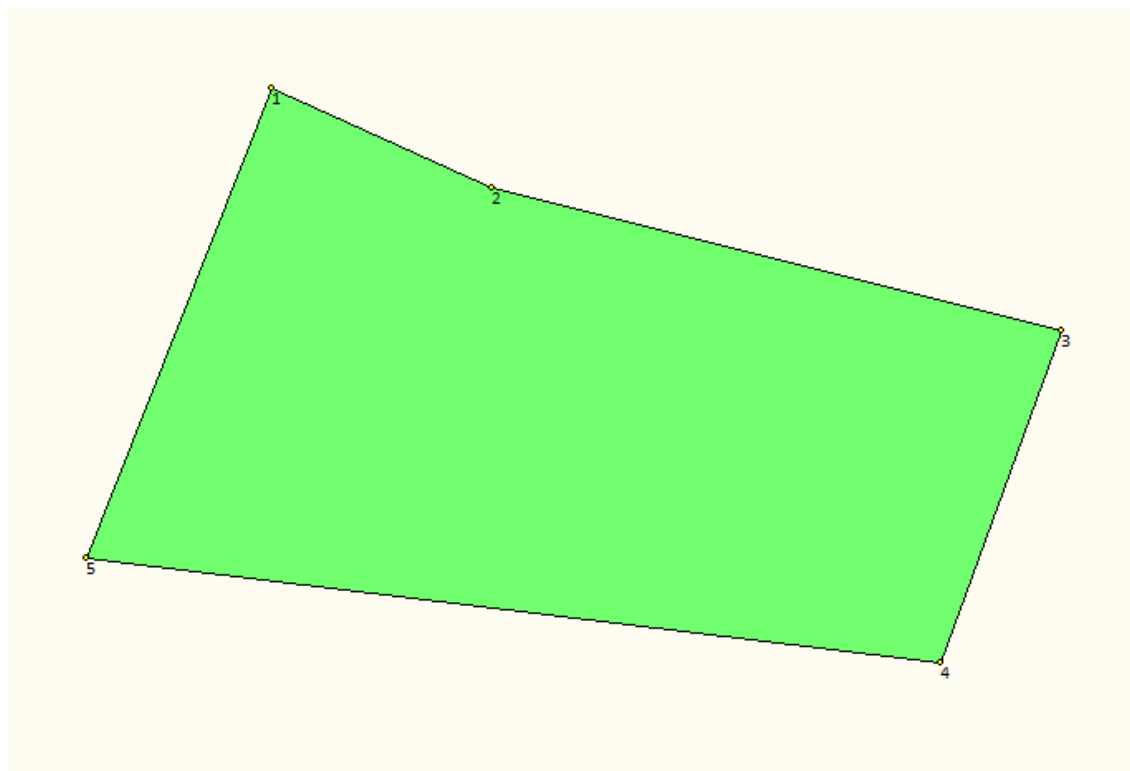
Площадь территории памятника: $S = 8746$ кв. м.

**Координаты поворотных точек границы памятника «Циклопические постройки»,
IV в. до н.э., в составе «Цеча-Ахкинский историко–архитектурного комплекса»,
XVII в.**

№ №	Название точки	Дирекционные углы (град, мин. сек.)	Расстояние (м)	Координаты	
				X	Y
1	Н1			56878,68	264628,03
		114° 21' 21"	38,75		
2	Н2			56862,7	264663,33
		103° 58' 21"	93,72		
3	Н3			56840,07	264754,28
		200° 03' 21"	56,45		
4	Н4			56787,04	264734,92
		277° 00' 01"	137,35		
5	Н5			56803,78	264598,59
		21° 27' 28"	80,48		
6	Н1			56878,68	264628,03

ПЛАН – СХЕМА

земельного участка, находящегося под объектом
«Циклопические постройки», IV в. до н.э., входящего в состав объекта культурного
наследия регионального значения «Цеча-Ахкинский историко–архитектурный
комплекс», XVII в., расположенного по адресу: Чеченская Республика, Ачхой-
Мартановский район (бывшее с. Цеча-Ахк).



Режим использования земельного участка в границах территории объекта культурного наследия

На территории объекта культурного наследия **разрешается:**

- ведение мониторинга состояния объекта культурного наследия и его территории;
- проведение работ по сохранению объекта культурного наследия и его отдельных элементов (меры, направленные на обеспечение физической сохранности и сохранение историко-культурной ценности объекта культурного наследия, предусматривающие консервацию, ремонт, реставрацию, приспособление объекта культурного наследия для современного использования и включающие в себя научно-исследовательские, изыскательские, проектные и производственные работы, научное руководство проведением работ по сохранению объекта культурного наследия, технический и авторский надзор за проведением этих работ);
- сохранение элементов планировочной структуры территории Комплекса;
- ремонт, реконструкция существующих дорог и проездов с использованием в дорожных покрытиях булыжника и колотого камня;
- проведение работ по укреплению склонов, устройство современных сходов и ступеней, пандусов, подпорных стенок, откосов и ограждений для проведения работ по сохранению объектов культурного наследия с использованием булыжника и колотого камня;
- санитарные рубки при условии проведения работ по сохранению старо возрастных деревьев;
- проведение работ по восстановлению зеленых насаждений;
- установка средств ориентирующей информации высотой не более 1,5м;
- проведение всех видов земляных работ при условии обязательного археологического наблюдения.

На территории объекта культурного наследия **запрещается:**

- строительство зданий, строений и сооружений, включая размещение объектов некапитального строительства (павильоны, навесы, палатки и т.д.);
- градостроительная, хозяйственная и иная деятельность, создающая угрозу повреждения, разрушения или уничтожения объектов культурного наследия и обладающих признаками объекта культурного наследия;
- самовольная вырубка деревьев и кустарников, уничтожение травяного покрова;
- прокладка наземных и воздушных инженерных сетей (коммуникаций);
- строительство дорог, организация транзитного проезда транспорта;
- размещение всех видов рекламных конструкций;
- создание разрушающих вибрационных нагрузок динамическим воздействием на грунты в зоне их взаимодействия с объектами культурного наследия и объектами, обладающих признаками объектов культурного наследия.