



**КОМИТЕТ ПРАВИТЕЛЬСТВА ЧЕЧЕНСКОЙ РЕСПУБЛИКИ ПО
ОХРАНЕ И ИСПОЛЬЗОВАНИЮ КУЛЬТУРНОГО НАСЛЕДИЯ
(КПОКН)**

**КУЛЬТУРИН ТІАБХЪАЛО ІАЛАШЪЯРАН А, ПАЙДАЭЦАРАН А
НОХЧИЙН РЕСПУБЛИКИН ПРАВИТЕЛЬСТВОН КОМИТЕТ**

П Р И К А З

25.12.2023

№ 95-н

г. Грозный

**Об утверждении границ территорий
объекта культурного наследия**

В соответствии с Федеральным законом от 25 июня 2002 года № 73-ФЗ «Об объектах культурного наследия (памятниках истории и культуры) народов Российской Федерации», Законом Чеченской Республики от 14 июля 2017 года № 29-РЗ «Об объектах культурного наследия (памятниках истории и культуры) в Чеченской Республике», в целях обеспечения сохранности и государственной охраны объекта культурного наследия и его территории

ПРИКАЗЫВАЮ:

1. Утвердить границы территории объектов культурного наследия регионального значения входящих в состав объекта культурного наследия регионального значения «**Комалхинский историко–архитектурный комплекс**», XIV-XVI вв., расположенного по адресу: Чеченская Республика, Итум-Калинский район, ущелье Малхиста (бывшее с. Комалх):

1) «**Комалхинский историко–архитектурный комплекс**», XIV-XVI вв. (Приложение № 1);

2) «**Башни жилые**», XIV-XVI вв., входящий в состав объекта культурного наследия регионального значения «Комалхинский историко–архитектурный комплекс», XIV-XVI вв. (Приложение № 2);

3) «**Башни полубоевые**», XIV-XVI вв., входящий в состав объекта культурного наследия регионального значения «**Кеомалхинский историко–архитектурный комплекс**», XIV-XVI вв. (Приложение № 3);

4) «**Некрополь**», XIV-XVI вв., входящий в состав объекта культурного наследия регионального значения «**Кеомалхинский историко–архитектурный комплекс**», XIV-XVI вв. (Приложение № 4);

5) «Склеп № 2», XIV-XVI вв., входящий в состав объекта культурного наследия регионального значения «Кеомалхинский историко-архитектурный комплекс», XIV-XVI вв. (Приложение № 5);

6) «Святылище № 1», XIV-XVI вв., входящий в состав объекта культурного наследия регионального значения «Кеомалхинский историко-архитектурный комплекс», XIV-XVI вв. (Приложение № 6);

7) «Святылище № 2», XIV-XVI вв., входящий в состав объекта культурного наследия регионального значения «Кеомалхинский историко-архитектурный комплекс», XIV-XVI вв. (Приложение № 7);


2. Установить особый режим использования земель в границах территории объекта культурного наследия, утвержденных пунктом 1, согласно Приложению № 8 к настоящему приказу.

3. Настоящий приказ опубликовать на официальном сайте Комитета Правительства Чеченской Республики по охране и использованию культурного наследия в информационно-телекоммуникационной сети «Интернет» (naslediechr.ru).

4. Настоящий приказ вступает в силу по истечении десяти дней с момента его официального опубликования.

5. Контроль исполнения настоящего приказа возложить на заместителя председателя Комитета Правительства Чеченской Республики по охране и использованию культурного наследия Исаева А.В.

Председатель



И.Р. Молочаев

**ГРАНИЦЫ ТЕРРИТОРИИ
объекта культурного наследия «Комалхинский историко–
архитектурный комплекс», XIV-XVI вв., расположенного по адресу:
Чеченская Республика, Итум-Калинский район, ущелье Малхиста
(бывшее с. Комалх).**

Граница территории земельного участка объекта культурного наследия «Комалхинский историко–архитектурный комплекс», XIV-XVI вв., расположенного по адресу: Чеченская Республика, Итум-Калинский район, ущелье Малхиста (бывшее с. Комалх).

Граница территории имеет форму многоугольника.

Расстояние между угловыми точками «Н1» и «Н2» составляет – 170,92 м.,
дирекционный угол между ними составляет 356° 03' 59",

расстояние между угловыми точками «Н2» и «Н3» составляет – 14,63 м.,
дирекционный угол между ними составляет 7° 57' 56",

расстояние между угловыми точками «Н3» и «Н4» составляет – 55,46 м,
дирекционный угол между ними составляет 37° 15' 32",

расстояние между угловыми точками «Н4» и «Н5» составляет – 126,87 м.,
дирекционный угол между ними составляет 128° 09' 17",

расстояние между угловыми точками «Н5» и «Н6» составляет – 222,19 м.,
дирекционный угол между ними составляет 200° 28' 44",

расстояние между угловыми точками «Н6» и «Н1» составляет – 73,48 м.,
дирекционный угол между ними составляет 321° 20' 11".

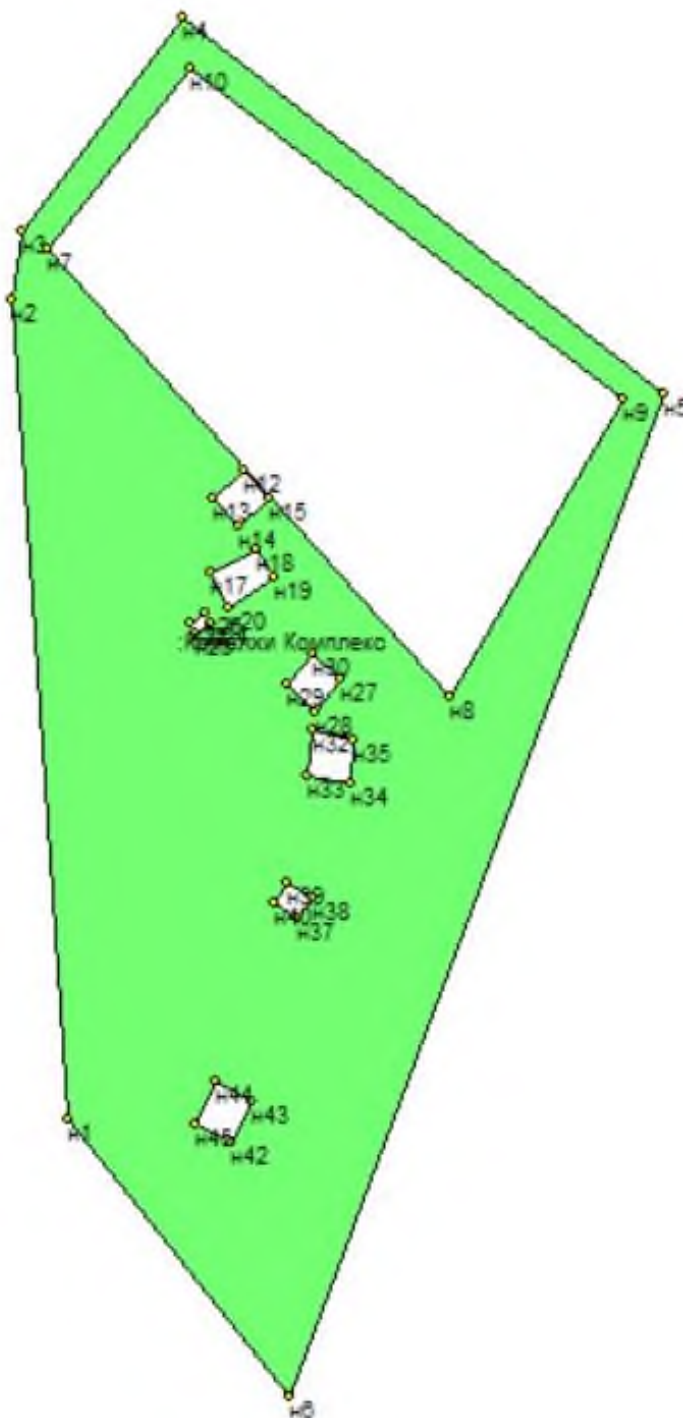
Общий периметр границы территории памятника составляет 1231,93 м.

Площадь территории памятника: S = 15543,49 кв. м.

**Координаты поворотных точек границы памятника
«Жомапхинский историко–архитектурный комплекс», XIV-XVI вв.**

№ №	Название точки	Дирекционные углы (град, мин. сек.)	Расстояние (м)	Координаты	
				X	Y
1	Н1			27465,06986	281410,5151
		356° 03' 59"	170,92		
2	Н2			27635,59095	281398,7897
		7° 57' 56"	14,63		
3	Н3			27650,08087	281400,8173
		37° 15' 32"	55,46		
4	Н4			27694,21876	281434,3912
		128° 09' 17"	126,87		
5	Н5			27615,8385	281534,1567
		200° 28' 44"	222,19		
6	Н6			27407,69349	281456,4223
		321° 20' 11"	73,48		
7	Н1			27465,06986	281410,5151

ПЛАН – СХЕМА
земельного участка, находящегося под объектом
«Комалхинский историко–архитектурный комплекс», XIV-XVI вв., расположенного
по адресу: Чеченская Республика, Итум-Калинский район, ущелье Малхиста
(бывшее с. Комалх).



ГРАНИЦЫ ТЕРРИТОРИИ

**объекта культурного наследия регионального значения «Башни жилые»,
XIV-XVI вв., входящего в состав объекта культурного наследия регионального
значения «Комалхинский историко–архитектурный комплекс», X I V – XVI вв.,
расположенного по адресу: Чеченская Республика, Итум-Калинский район, ущелье
Малхиста (бывшее с. Комалх)**

Граница территории земельного участка объекта культурного наследия регионального значения «Башни жилые», XIV-XVI вв., входящего в состав объекта культурного наследия регионального значения «Комалхинский историко–архитектурный комплекс», XIV - XVI вв., расположенного по адресу: Чеченская Республика, Итум-Калинский район, ущелье Малхиста (бывшее с. Комалх).

Земельный участок БЖ № 1

Граница территории имеет форму четырехугольника.

Расстояние между угловыми точками «Н1» и «Н2» составляет – 9,85 м.,
дирекционный угол между ними составляет 26° 13' 02",

расстояние между угловыми точками «Н2» и «Н3» составляет – 8,62 м.,
дирекционный угол между ними составляет 120° 38' 47",

расстояние между угловыми точками «Н3» и «Н4» составляет – 9,73 м.,
дирекционный угол между ними составляет 209° 02' 56",

расстояние между угловыми точками «Н4» и «Н1» составляет – 8,13 м.,
дирекционный угол между ними составляет 299° 59' 51".

Земельный участок БЖ № 2

Граница территории имеет форму четырехугольника.

Расстояние между угловыми точками «Н1» и «Н2» составляет – 6,86 м.,
дирекционный угол между ними составляет 149° 49' 02",

расстояние между угловыми точками «Н2» и «Н3» составляет – 11,24 м.,
дирекционный угол между ними составляет 237° 57' 45",

расстояние между угловыми точками «Н3» и «Н4» составляет – 8,10 м.,
дирекционный угол между ними составляет 335° 18' 15",

расстояние между угловыми точками «Н4» и «Н1» составляет – 10,50 м.,
дирекционный угол между ними составляет 64° 24' 19".

Земельный участок БЖ № 3

Граница территории имеет форму четырехугольника.

Расстояние между угловыми точками «Н1» и «Н2» составляет – 8,85 м.,
дирекционный угол между ними составляет 229° 48' 37",

расстояние между угловыми точками «Н2» и «Н3» составляет – 7,91 м.,

дирекционный угол между ними составляет $138^{\circ} 05' 10''$,

расстояние между угловыми точками «Н3» и «Н4» составляет – 8,75 м,
дирекционный угол между ними составляет $49^{\circ} 24' 37''$,

расстояние между угловыми точками «Н4» и «Н1» составляет – 7,84 м.,
дирекционный угол между ними составляет $318^{\circ} 44' 16''$.

Земельный участок БЖ № 4

Граница территории имеет форму четырехугольника.

Расстояние между угловыми точками «Н1» и «Н2» составляет – 8,21 м.,
дирекционный угол между ними составляет $216^{\circ} 32' 15''$,

расстояние между угловыми точками «Н2» и «Н3» составляет – 8,32 м.,
дирекционный угол между ними составляет $311^{\circ} 06' 44''$,

расстояние между угловыми точками «Н3» и «Н4» составляет – 8,48 м,
дирекционный угол между ними составляет $40^{\circ} 44' 03''$,

расстояние между угловыми точками «Н4» и «Н1» составляет – 7,71 м.,
дирекционный угол между ними составляет $133^{\circ} 17' 06''$.

Земельный участок БЖ № 5

Граница территории имеет форму четырехугольника.

Расстояние между угловыми точками «Н1» и «Н2» составляет – 9,43 м.,
дирекционный угол между ними составляет $186^{\circ} 36' 44''$,

расстояние между угловыми точками «Н2» и «Н3» составляет – 8,79 м.,
дирекционный угол между ними составляет $102^{\circ} 56' 23''$,

расстояние между угловыми точками «Н3» и «Н4» составляет – 9,28 м,
дирекционный угол между ними составляет $6^{\circ} 07' 23''$,

расстояние между угловыми точками «Н4» и «Н1» составляет – 8,72 м.,
дирекционный угол между ними составляет $283^{\circ} 57' 21''$.

Координаты поворотных точек границы памятника «Башни жилые», XIV-XVI вв., в составе «Комалхинского историко-архитектурного комплекса», XIV - XVI вв.

БЖ № 1

№ №	Название точки	Дирекционные углы (град, мин. сек.)	Расстояние (м)	Координаты	
				X	Y
1	Н1			27464,37186	281436,9486
		$26^{\circ} 13' 02''$	9,85		
2	Н2			27473,20436	281441,298
		$120^{\circ} 38' 47''$	8,62		
3	Н3			27468,80924	281448,7161
		$209^{\circ} 02' 56''$	9,73		
4	Н4			27460,30532	281443,9927
		$299^{\circ} 59' 51''$	8,13		
5	Н1			27464,37186	281436,9486

Площадь: 81,87 кв.м.

Периметр: 36,33м.

БЖ № 2

№ №	Название точки	Дирекционные углы (град, мин. сек.)	Расстояние (м)	Координаты	
				X	Y
1	Н1			27583,65909	281449,5829
		149° 49' 02"	6,86		
2	Н2			27577,72732	281453,0329
		237° 57' 45"	11,24		
3	Н3			27571,76344	281443,5025
		335° 18' 15"	8,10		
4	Н4			27579,12499	281440,1173
		64° 24' 19"	10,50		
5	Н1			27583,65909	281449,5829

Площадь: 81,07 кв.м. Периметр: 36,70м.

БЖ № 3

№ №	Название точки	Дирекционные углы (град, мин. сек.)	Расстояние (м)	Координаты	
				X	Y
1	Н1			27600,01272	281447,0695
		229° 48' 37"	8,85		
2	Н2			27594,30494	281440,3128
		138° 05' 10"	7,91		
3	Н3			27588,42249	281445,5934
		49° 24' 37"	8,75		
4	Н4			27594,11818	281452,2411
		318° 44' 16"	7,84		
5	Н1			27600,01272	281447,0695

Площадь: 69,26 кв.м. Периметр: 33,35м.

БЖ № 4

№ №	Название точки	Дирекционные углы (град, мин. сек.)	Расстояние (м)	Координаты	
				X	Y
1	Н1			27556,74246	281466,8222
		216° 32' 15"	8,21		
2	Н2			27550,14258	281461,9319
		311° 06' 44"	8,31		
3	Н3			27555,60536	281455,6725
		40° 44' 03"	8,48		
4	Н4			27562,03159	281461,2066
		133° 17' 06"	7,71		
5	Н1			27556,74246	281466,8222

Площадь: 66,69 кв.м. Периметр: 32,72м.

БЖ № 5

№ №	Название точки	Дирекционные углы (град, мин. сек.)	Расстояние (м)	Координаты	
				X	Y
1	Н1			27546,21207	281461,4212
		186° 36' 44"	9,43		
2	Н2			27536,84461	281460,3354
		102° 56' 23"	8,79		
3	Н3			27534,87743	281468,8973
		6° 07' 23"	9,28		
4	Н4			27544,10814	281469,8875
		283° 57' 21"	8,72		
5	Н1			27546,21207	281461,4212

Площадь: 81,29 кв.м. Периметр: 36,22м.

ПЛАН – СХЕМА

земельного участка, находящегося под объектом
«Башни жилые», XIV-XVI вв., входящего в состав объекта культурного наследия
регионального значения «Комалхинский историко–архитектурный комплекс», X I V
– XVI вв., расположенного по адресу: Чеченская Республика, Итум-Калинский
район, ущелье Малхиста (бывшее с. Комалх)


Земельный участок БЖ № 1




Земельный участок БЖ № 2




Земельный участок БЖ № 3



Земельный участок БЖ № 4



Земельный участок БЖ № 5



ГРАНИЦЫ ТЕРРИТОРИИ

объекта культурного наследия регионального значения «Башня полубоевые», XIV-XVI вв., входящего в состав объекта культурного наследия регионального значения «Комалхинский историко–архитектурный комплекс», X I V – X V I вв., расположенного по адресу: Чеченская Республика, Итум-Калинский район, ущелье Малхиста (бывшее с. Комалх)

Граница территории земельного участка объекта культурного наследия регионального значения «Башни полубоевые», XIV-XVI вв., входящего в состав объекта культурного наследия регионального значения «Комалхинский историко–архитектурный комплекс», XIV - XVI вв., расположенного по адресу: Чеченская Республика, Итум-Калинский район, ущелье Малхиста (бывшее с. Комалх).

Граница территории имеет форму четырехугольника.

Расстояние между угловыми точками «Н1» и «Н2» составляет – 4,77 м., дирекционный угол между ними составляет 37° 01' 07",

расстояние между угловыми точками «Н2» и «Н3» составляет – 6,16 м., дирекционный угол между ними составляет 303° 54' 28",

расстояние между угловыми точками «Н3» и «Н4» составляет – 4,94 м., дирекционный угол между ними составляет 212° 56' 12",

расстояние между угловыми точками «Н4» и «Н1» составляет – 5,82 м., дирекционный угол между ними составляет 122° 10' 05".

Общий периметр границы территории памятника составляет 21,67 м.

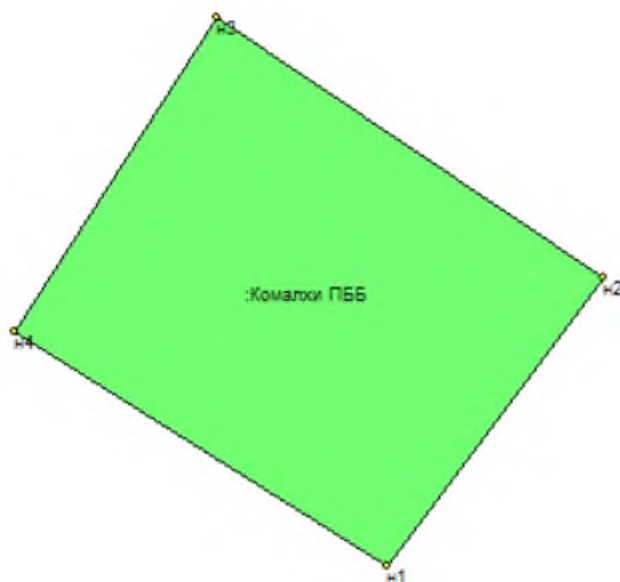
Площадь территории памятника: S = 28,99 кв. м.

Координаты поворотных точек границы памятника «Башни полубоевые», XIV-XVI вв., в составе «Комалхинского историко–архитектурного комплекса», XIV - XVI вв.

№ №	Название	Дирекционные углы (град, мин. сек.)	Расстояние (м)	Координаты	
				X	Y
1	Н1			27507,27289	281458,1592
		37° 01' 07"	4,77		
2	Н2			27511,07802	281461,0285
		303° 54' 28"	6,16		
3	Н3			27514,51148	281455,9205
		212° 56' 12"	4,94		
4	Н4			27510,36891	281453,2367
		122° 10' 05"	5,82		
5	Н1			27507,27289	281458,1592

ПЛАН – СХЕМА

земельного участка, находящегося под объектом
«Башни полубоевые», XIV-XVI вв., входящего в состав объекта культурного
наследия регионального значения «Комахинский историко–архитектурный
комплекс», XIV - XVI вв., расположенного по адресу: Чеченская Республика, Итум-
Калинский район, ущелье
Малхиста (бывшее с. Комалх)



ГРАНИЦЫ ТЕРРИТОРИИ

**объекта культурного наследия регионального значения «Некрополь»,
XIV-XVI вв., входящего в состав объекта культурного наследия регионального
значения «Комалхинский историко–архитектурный комплекс», X I V – XVI вв.,
расположенного по адресу: Чеченская Республика, Итум-Калинский район, ущелье
Малхиста (бывшее с. Комалх)**

Граница территории земельного участка объекта культурного наследия регионального значения «Некрополь», XIV-XVI вв., входящего в состав объекта культурного наследия регионального значения «Комалхинский историко–архитектурный комплекс», XIV - XVI вв., расположенного по адресу: Чеченская Республика, Итум-Калинский район, ущелье Малхиста (бывшее с. Комалх).

Граница территории имеет форму четырехугольника.

Расстояние между угловыми точками «Н1» и «Н2» составляет – 125,57 м.,
дирекционный угол между ними составляет 138° 01' 03",

расстояние между угловыми точками «Н2» и «Н3» составляет – 71,36 м.,
дирекционный угол между ними составляет 29° 59' 29",

расстояние между угловыми точками «Н3» и «Н4» составляет – 113,25 м.,
дирекционный угол между ними составляет 307° 40' 44",

расстояние между угловыми точками «Н4» и «Н1» составляет – 48,19 м.,
дирекционный угол между ними составляет 218° 33' 01"''.

Общий периметр границы территории памятника составляет 391,28 м.

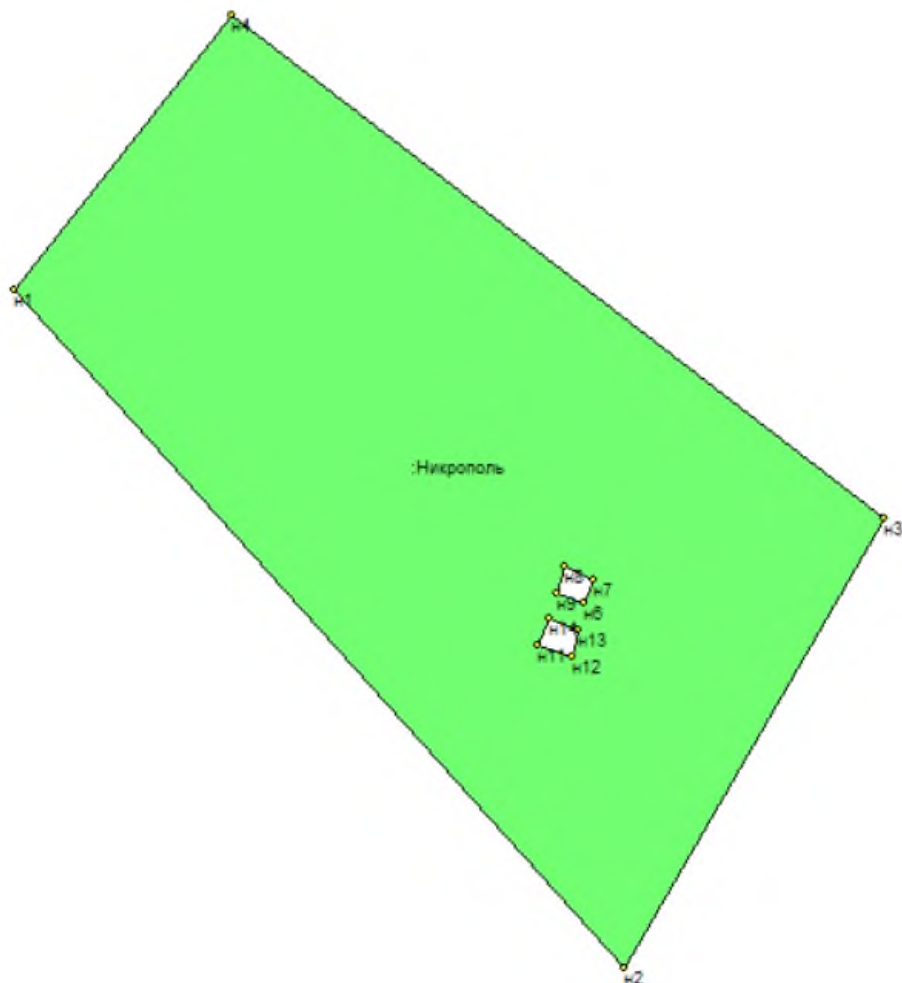
Площадь территории памятника: S = 6955,29 кв. м.

**Координаты поворотных точек границы памятника «Некрополь», XIV-XVI вв., в
составе «Комалхинского историко–архитектурного комплекса», XIV - XVI вв.**

№ №	Названи е	Дирекционные углы (град, мин. сек.)	Расстояние (м)	Координаты	
				X	Y
1	Н1			27646,2676	281405,9345
		138° 01' 03"	125,57		
2	Н2			27552,92668	281489,9277
		29° 59' 29"	71,36		
3	Н3			27614,73245	281525,5989
		307° 40' 44"	113,25		
4	Н4			27683,95548	281435,9669
		218° 33' 01"	48,19		
5	Н1			27646,2676	281405,9345

ПЛАН – СХЕМА

земельного участка, находящегося под объектом
«Некрополь», XIV-XVI вв., входящего в состав объекта культурного наследия
регионального значения «Комахинский историко-архитектурный комплекс», XIV -
XVI вв., расположенного по адресу: Чеченская Республика, Итум-Калинский район,
ущелье Малхиста (бывшее с. Комалх)



ГРАНИЦЫ ТЕРРИТОРИИ

**объекта культурного наследия регионального значения «Склеп № 2»,
XIV-XVI вв., входящего в состав объекта культурного наследия регионального
значения «Комалхинский историко–архитектурный комплекс», X I V – X V I вв.,
расположенного по адресу: Чеченская Республика, Итум-Калинский район, ущелье
Малхиста (бывшее с. Комалх)**

Граница территории земельного участка объекта культурного наследия регионального значения «Склеп № 2», XIV-XVI вв., входящего в состав объекта культурного наследия регионального значения «Комалхинский историко–архитектурный комплекс», XIV - XVI вв., расположенного по адресу: Чеченская Республика, Итум-Калинский район, ущелье Малхиста (бывшее с. Комалх).

Граница территории имеет форму четырехугольника.

Расстояние между угловыми точками «Н1» и «Н2» составляет – 2,60 м.,
дирекционный угол между ними составляет 151° 24' 45",

расстояние между угловыми точками «Н2» и «Н3» составляет – 3,93 м.,
дирекционный угол между ними составляет 54° 35' 24",

расстояние между угловыми точками «Н3» и «Н4» составляет – 2,63 м.,
дирекционный угол между ними составляет 331° 36' 01",

расстояние между угловыми точками «Н4» и «Н1» составляет – 3,94 м.,
дирекционный угол между ними составляет 234° 09' 26".

Общий периметр границы территории памятника составляет 13,11 м.

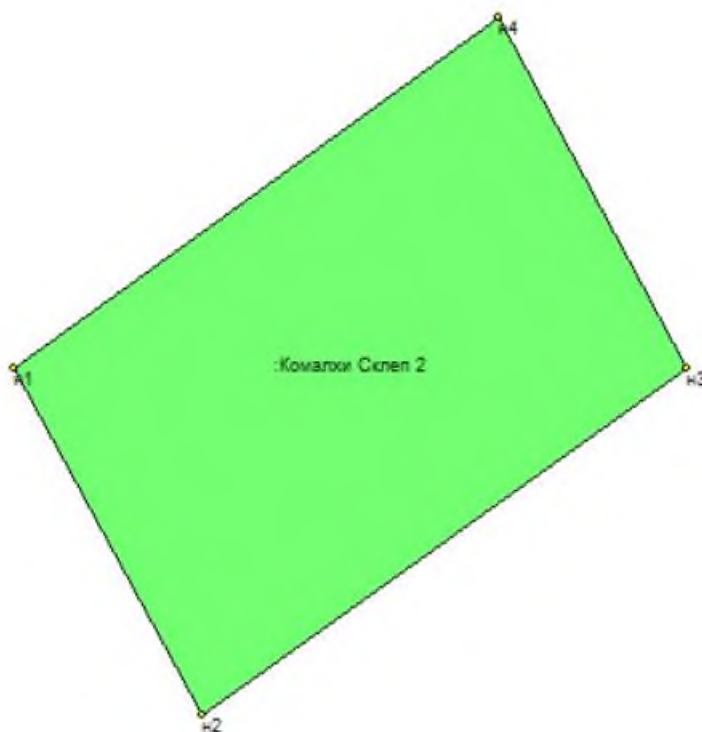
Площадь территории памятника: $S = 10,22$ кв. м.

**Координаты поворотных точек границы памятника «Склеп № 2», XIV-XVI вв., в
составе «Комалхинского историко–архитектурного комплекса», XIV - XVI вв.**

№ №	Названи е	Дирекционные углы (град, мин. сек.)	Расстояние (м)	Координаты	
				X	Y
1	Н1			27568,42418	281435,6326
		151° 24' 45"	2,60		
2	Н2			27566,14108	281436,8768
		54° 35' 24"	3,93		
3	Н3			27568,41871	281440,0805
		331° 36' 01"	2,63		
4	Н4			27570,73318	281438,8291
		234° 09' 26"	3,94		
5	Н1			27568,42418	281435,6326

ПЛАН – СХЕМА

земельного участка, находящегося под объектом
«Склеп № 2», XIV-XVI вв., входящего в состав объекта культурного наследия
регионального значения «Комахинский историко–архитектурный комплекс»,
XIV - XVI вв., расположенного по адресу: Чеченская Республика, Итум-Калинский
район, ущелье Малхиста (бывшее с. Комалх)



ГРАНИЦЫ ТЕРРИТОРИИ

**объекта культурного наследия регионального значения «Святылище № 1»,
XIV-XVI вв., входящего в состав объекта культурного наследия регионального
значения «Комалхинский историко–архитектурный комплекс», X I V – XVI вв.,
расположенного по адресу: Чеченская Республика, Итум-Калинский район, ущелье
Малхиста (бывшее с. Комалх)**

Граница территории земельного участка объекта культурного наследия регионального значения «Святылище № 1», XIV-XVI вв., входящего в состав объекта культурного наследия регионального значения «Комалхинский историко–архитектурный комплекс», XIV - XVI вв., расположенного по адресу: Чеченская Республика, Итум-Калинский район, ущелье Малхиста (бывшее с. Комалх).

Граница территории имеет форму четырехугольника.

Расстояние между угловыми точками «Н1» и «Н2» составляет – 5,07 м.,
дирекционный угол между ними составляет 107° 34' 36",

расстояние между угловыми точками «Н2» и «Н3» составляет – 3,90 м.,
дирекционный угол между ними составляет 10° 55' 55",

расстояние между угловыми точками «Н3» и «Н4» составляет – 4,21 м.,
дирекционный угол между ними составляет 292° 17' 50",

расстояние между угловыми точками «Н4» и «Н1» составляет – 4,25 м.,
дирекционный угол между ними составляет 203° 16' 28".

Общий периметр границы территории памятника составляет 17,44 м.

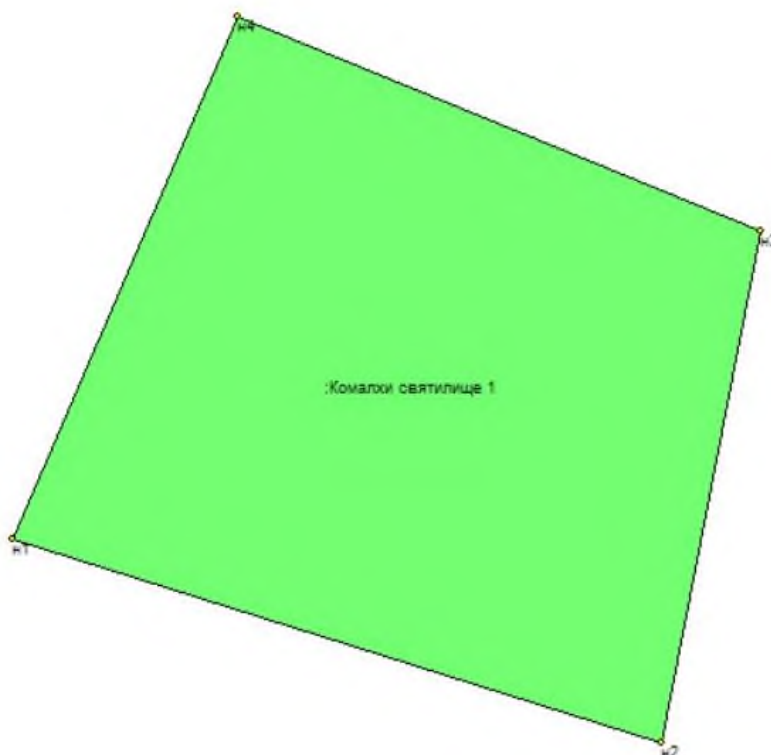
Площадь территории памятника: $S = 18,78$ кв. м.

**Координаты поворотных точек границы памятника «Святылище № 1», XIV-XVI вв.,
в составе «Комалхинского историко–архитектурного комплекса», XIV - XVI вв.**

№ №	Названи е	Дирекционные углы (град, мин. сек.)	Расстояние (м)	Координаты	
				X	Y
1	Н1			27597,17051	281477,9409
		107° 34' 36"	5,07		
2	Н2			27595,63853	281482,7772
		10° 55' 55"	3,90		
3	Н3			27599,47184	281483,5176
		292° 17' 50"	4,21		
4	Н4			27601,07073	281479,6186
		203° 16' 28"	4,25		
5	Н1			27597,17051	281477,9409

ПЛАН – СХЕМА

земельного участка, находящегося под объектом
«Святылище № 1», XIV-XVI вв., входящего в состав объекта культурного наследия
регионального значения «Комахинский историко–архитектурный комплекс»,
XIV - XVI вв., расположенного по адресу: Чеченская Республика, Итум-Калинский
район, ущелье Малхиста (бывшее с. Комалх)



ГРАНИЦЫ ТЕРРИТОРИИ

**объекта культурного наследия регионального значения «Святылище № 2»,
XIV-XVI вв., входящего в состав объекта культурного наследия регионального
значения «Комалхинский историко–архитектурный комплекс», X I V – X V I вв.,
расположенного по адресу: Чеченская Республика, Итум-Калинский район, ущелье
Малхиста (бывшее с. Комалх)**

Граница территории земельного участка объекта культурного наследия регионального значения «Святылище № 2», XIV-XVI вв., входящего в состав объекта культурного наследия регионального значения «Комалхинский историко–архитектурный комплекс», XIV - XVI вв., расположенного по адресу: Чеченская Республика, Итум-Калинский район, ущелье Малхиста (бывшее с. Комалх).

Граница территории имеет форму четырехугольника.

Расстояние между угловыми точками «Н1» и «Н2» составляет – 3,29 м.,
дирекционный угол между ними составляет 22° 54' 06",

расстояние между угловыми точками «Н2» и «Н3» составляет – 4,29 м.,
дирекционный угол между ними составляет 295° 47' 41",

расстояние между угловыми точками «Н3» и «Н4» составляет – 3,86 м.,
дирекционный угол между ними составляет 198° 55' 52",

расстояние между угловыми точками «Н4» и «Н1» составляет – 4,03 м.,
дирекционный угол между ними составляет 107° 57' 53".

Общий периметр границы территории памятника составляет 15,47 м.

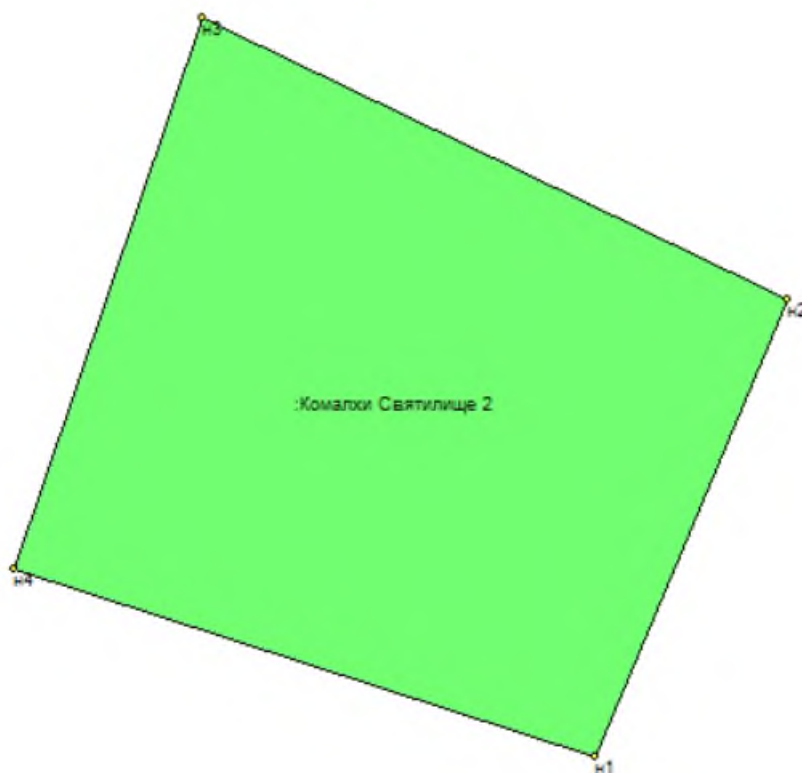
Площадь территории памятника: S = 14,83 кв. м.

**Координаты поворотных точек границы памятника «Святылище № 2», XIV-XVI вв.,
в составе «Комалхинского историко–архитектурного комплекса», XIV - XVI вв.**

№ №	Названи е	Дирекционные углы (град, мин. сек.)	Расстояние (м)	Координаты	
				X	Y
1	Н1			27603,17987	281484,3308
		22° 54' 06"	3,29		
2	Н2			27606,21096	281485,6113
		295° 47' 41"	4,29		
3	Н3			27608,077	281481,7503
		198° 55' 52"	3,86		
4	Н4			27604,42294	281480,497
		107° 57' 53"	4,03		
5	Н1			27603,17987	281484,3308

ПЛАН – СХЕМА

земельного участка, находящегося под объектом
«Святылище № 2», XIV-XVI вв., входящего в состав объекта культурного наследия
регионального значения «Комахинский историко–архитектурный комплекс»,
XIV - XVI вв., расположенного по адресу: Чеченская Республика, Итум-Калинский
район, ущелье Малхиста (бывшее с. Комалх)



Режим использования земельного участка в границах территории объекта культурного наследия

На территории объекта культурного наследия **разрешается:**

- ведение мониторинга состояния объекта культурного наследия и его территории;
- проведение работ по сохранению объекта культурного наследия и его отдельных элементов (меры, направленные на обеспечение физической сохранности и сохранение историко-культурной ценности объекта культурного наследия, предусматривающие консервацию, ремонт, реставрацию, приспособление объекта культурного наследия для современного использования и включающие в себя научно-исследовательские, изыскательские, проектные и производственные работы, научное руководство проведением работ по сохранению объекта культурного наследия, технический и авторский надзор за проведением этих работ);
- сохранение элементов планировочной структуры территории Комплекса;
- ремонт, реконструкция существующих дорог и проездов с использованием в дорожных покрытиях булыжника и колотого камня;
- проведение работ по укреплению склонов, устройство современных сходов и ступеней, пандусов, подпорных стенок, откосов и ограждений для проведения работ по сохранению объектов культурного наследия с использованием булыжника и колотого камня;
- санитарные рубки при условии проведения работ по сохранению старо-возрастных деревьев;
- проведение работ по восстановлению зеленых насаждений;
- установка средств ориентирующей информации высотой не более 1,5м;
- проведение всех видов земляных работ при условии обязательного археологического наблюдения.

На территории объекта культурного наследия **запрещается:**

- строительство зданий, строений и сооружений, включая размещение объектов некапитального строительства (павильоны, навесы, палатки и т.д.);
- градостроительная, хозяйственная и иная деятельность, создающая угрозу повреждения, разрушения или уничтожения объектов культурного наследия и обладающих признаками объекта культурного наследия;
- самовольная вырубка деревьев и кустарников, уничтожение травяного покрова;
- прокладка наземных и воздушных инженерных сетей (коммуникаций);
- строительство дорог, организация транзитного проезда транспорта;
- размещение всех видов рекламных конструкций;
- создание разрушающих вибрационных нагрузок динамическим воздействием на грунты в зоне их взаимодействия с объектами культурного наследия и объектами, обладающими признаками объектов культурного наследия.