



**КОМИТЕТ ПРАВИТЕЛЬСТВА ЧЕЧЕНСКОЙ РЕСПУБЛИКИ ПО
ОХРАНЕ И ИСПОЛЬЗОВАНИЮ КУЛЬТУРНОГО НАСЛЕДИЯ
(КПОКН)**

**КУЛЬТУРИН ТІАБХЪАЛО ІАЛАШЪЯРАН А, ПАЙДАЭЦАРАН А
НОХЧИЙН РЕСПУБЛИКИН ПРАВИТЕЛЬСТВОН КОМИТЕТ**

П Р И К А З

25.12.2023

№ 94-п

г. Грозный

**Об утверждении границ территорий
объекта культурного наследия**

В соответствии с Федеральным законом от 25 июня 2002 года № 73-ФЗ «Об объектах культурного наследия (памятниках истории и культуры) народов Российской Федерации», Законом Чеченской Республики от 14 июля 2017 года № 29-РЗ «Об объектах культурного наследия (памятниках истории и культуры) в Чеченской Республике», в целях обеспечения сохранности и государственной охраны объекта культурного наследия и его территории

ПРИКАЗЫВАЮ:

1. Утвердить границы территории объектов культурного наследия регионального значения входящих в состав объекта культурного наследия регионального значения **«Кенахойский историко–архитектурный комплекс»**, XIV-XVI вв., расположенного по адресу: Чеченская Республика, Итум-Калинский район, с. Моцкарой (бывшее с. Нижний Кенах):

1) **«Кенахойский историко–архитектурный комплекс»**, XIV-XVI вв. (Приложение № 1);

2) **«Башня боевая № 1»**, XIV-XVI вв., входящий в состав объекта культурного наследия регионального значения **«Кенахойский историко–архитектурный комплекс»**, XIV-XVI вв. (Приложение № 2);

3) **«Башня боевая № 2»**, XIV-XVI вв., входящий в состав объекта культурного наследия регионального значения **«Кенахойский историко–архитектурный комплекс»**, XIV-XVI вв. (Приложение № 3);

4) **«Башня жилая № 1»**, XIV-XVI вв., входящий в состав объекта культурного наследия регионального значения **«Кенахойский историко–архитектурный комплекс»**, XIV-XVI вв. (Приложение № 4);

5) «**Башня жилая № 2**», XIV-XVI вв., входящий в состав объекта культурного наследия регионального значения «Кенахойский историко-архитектурный комплекс», XIV-XVI вв. (Приложение № 5);

6) «**Башня жилая № 3**», XIV-XVI вв., входящий в состав объекта культурного наследия регионального значения «Кенахойский историко-архитектурный комплекс», XIV-XVI вв. (Приложение № 6);

7) «**Башня жилая № 4**», XIV-XVI вв., входящий в состав объекта культурного наследия регионального значения «Кенахойский историко-архитектурный комплекс», XIV-XVI вв. (Приложение № 7);

8) «**Башня жилая № 5**», XIV-XVI вв., входящий в состав объекта культурного наследия регионального значения «Кенахойский историко-архитектурный комплекс», XIV-XVI вв. (Приложение № 8);

9) «**Башня жилая № 6**», XIV-XVI вв., входящий в состав объекта культурного наследия регионального значения «Кенахойский историко-архитектурный комплекс», XIV-XVI вв. (Приложение № 9);

10) «**Башня жилая № 7**», XIV-XVI вв., входящий в состав объекта культурного наследия регионального значения «Кенахойский историко-архитектурный комплекс», XIV-XVI вв. (Приложение № 10);

11) «**Башня жилая № 8**», XIV-XVI вв., входящий в состав объекта культурного наследия регионального значения «Кенахойский историко-архитектурный комплекс», XIV-XVI вв. (Приложение № 11);


2. Установить особый режим использования земель в границах территории объекта культурного наследия, утвержденных пунктом 1, согласно Приложению № 12 к настоящему приказу.

3. Настоящий приказ опубликовать на официальном сайте Комитета Правительства Чеченской Республики по охране и использованию культурного наследия в информационно-телекоммуникационной сети «Интернет» (naslediechr.ru).

4. Настоящий приказ вступает в силу по истечении десяти дней с момента его официального опубликования.

5. Контроль исполнения настоящего приказа возложить на заместителя председателя Комитета Правительства Чеченской Республики по охране и использованию культурного наследия Исаева А.В.

Председатель



И.Р. Молочаев

ГРАНИЦЫ ТЕРРИТОРИИ

**объекта культурного наследия «Кенахойский историко–архитектурный комплекс»,
XIV-XVI в., расположенного по адресу: Чеченская Республика, Итум-Калинский
район, с. Моцкарой (бывшее с. Нижний Кенах)**

Граница территории земельного участка объекта культурного наследия «Кенахойский историко–архитектурный комплекс», XIV-XVI в., расположенного по адресу: Чеченская Республика, Итум-Калинский район, с. Моцкарой (бывшее с. Нижний Кенах)

Граница территории имеет форму трапеции.

Расстояние между угловыми точками «Н1» и «Н2» составляет – 123,39 м.,
дирекционный угол между ними составляет 278° 36' 26",

расстояние между угловыми точками «Н2» и «Н3» составляет – 129,08 м.,
дирекционный угол между ними составляет 356° 45' 40",

расстояние между угловыми точками «Н3» и «Н4» составляет – 62,62 м,
дирекционный угол между ними составляет 59° 51' 58",

расстояние между угловыми точками «Н4» и «Н1» составляет – 193,93 м.,
дирекционный угол между ними составляет 157° 12' 20",

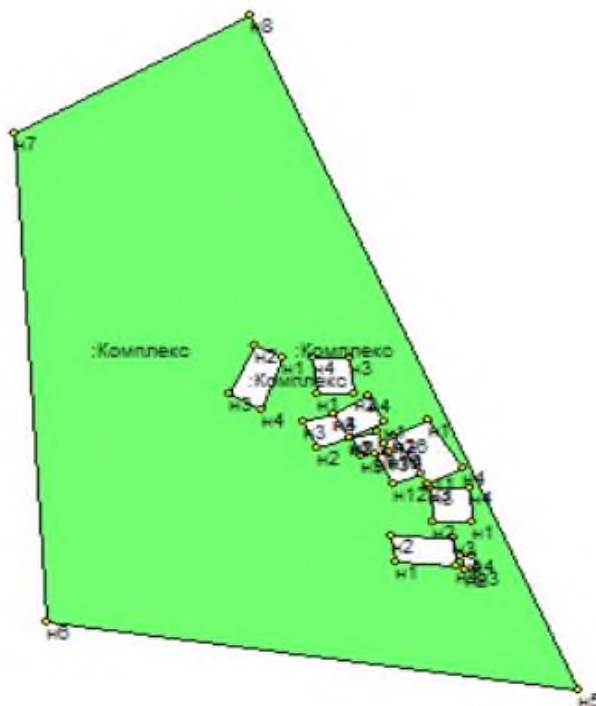
Общий периметр границы территории памятника составляет 851,22 м.

Площадь территории памятника: S = 13078,78 кв. м.

Координаты поворотных точек границы памятника «Кенахойский историко–архитектурный комплекс», XIV-XVI в.

№/ №	Название точки	Дирекционные углы (град, мин. сек.)	Расстояние (м)	Координаты	
				X	Y
1	Н1			34058,52791	289624,8702
		278° 36' 26"	123,39		
2	Н2			34076,99411	289502,8706
		356° 45' 40"	129,08		
3	Н3			34205,8716	289495,5775
		59° 51' 58"	62,62		
4	Н4			34237,30969	289549,7372
		157° 12' 20"	193,9275246		
5	Н1			34058,52791	289624,8702

ПЛАН – СХЕМА
земельного участка, находящегося под объектом
«Кенахойский историко–архитектурный комплекс», XIV-XVI в., расположенного
по адресу: Чеченская Республика, Итум-Калинский район, с. Моцкарой (бывшее с.
Нижний Кенах)



ГРАНИЦЫ ТЕРРИТОРИИ

объекта культурного наследия регионального значения «Башня боевая № 1», XIV-XVI в., входящего в состав объекта культурного наследия регионального значения «Кенахойский историко–архитектурный комплекс», XIV-XVI в., расположенного по адресу: Чеченская Республика, Итум-Калинский район, с. Моцкарой (бывшее с. Нижний Кенах)

Граница территории земельного участка объекта культурного наследия регионального значения «Башня боевая № 1», XIV-XVI в., входящего в состав объекта культурного наследия регионального значения «Кенахойский историко–архитектурный комплекс», XIV-XVI в., расположенного по адресу: Чеченская Республика, Итум-Калинский район, с. Моцкарой (бывшее с. Нижний Кенах)

Граница территории имеет форму четырехугольника.

Расстояние между угловыми точками «Н1» и «Н2» составляет – 6,02 м., дирекционный угол между ними составляет 256° 19' 18", расстояние между угловыми точками «Н2» и «Н3» составляет – 5,62 м., дирекционный угол между ними составляет 156° 33' 57", расстояние между угловыми точками «Н3» и «Н4» составляет – 6,13 м., дирекционный угол между ними составляет 76° 19' 24" и расстояние между угловыми точками «Н4» и «Н1» составляет – 5,64 м., дирекционный угол между ними составляет 335° 22' 31".

Общий периметр границы территории памятника составляет 23,41 м.

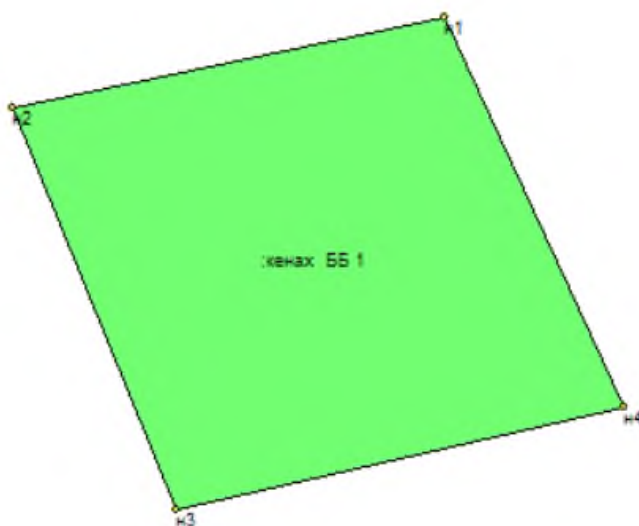
Площадь территории памятника: $S = 33,64$ кв. м.

Координаты поворотных точек границы памятника «Башня боевая № 1», XIV-XVI в., в составе Кенахойского историко–архитектурного комплекса, XIV-XVI в.

№ №	Название точки	Дирекционные углы (град, мин. сек.)	Расстояние (м)	Координаты	
				X	Y
1	Н1			34127,01856	289578,7544
		256° 19' 18"	6,02		
2	Н2			34125,59631	289572,9104
		156° 33' 57"	5,62		
3	Н3			34120,44055	289575,1452
		76° 19' 24"	6,13		
4	Н4			34121,89077	289581,1047
		335° 22' 31"	5,64		
5	Н1			34127,01856	289578,7544

ПЛАН – СХЕМА

земельного участка, находящегося под объектом
«Башня боевая № 1», XIV-XVI в., входящего в состав объекта культурного
наследия регионального значения «Кенахойский историко-архитектурный
комплекс», XIV-XVI в., расположенного по адресу: Чеченская Республика, Итум-
Калинский район, с. Моцкарой (бывшее с. Нижний Кенах)



ГРАНИЦЫ ТЕРРИТОРИИ

объекта культурного наследия регионального значения «Башня боевая № 2», XIV-XVI в., входящего в состав объекта культурного наследия регионального значения «Кенахойский историко–архитектурный комплекс», XIV-XVI в., расположенного по адресу: Чеченская Республика, Итум-Калинский район, с. Моцкарой (бывшее с. Нижний Кенах)

Граница территории земельного участка объекта культурного наследия регионального значения «Башня боевая № 2», XIV-XVI в., входящего в состав объекта культурного наследия регионального значения «Кенахойский историко–архитектурный комплекс», XIV-XVI в., расположенного по адресу: Чеченская Республика, Итум-Калинский район, с. Моцкарой (бывшее с. Нижний Кенах)

Граница территории имеет форму четырехугольника.

Расстояние между угловыми точками «Н1» и «Н2» составляет – 3,53 м., дирекционный угол между ними составляет 163° 05' 00", расстояние между угловыми точками «Н2» и «Н3» составляет – 2,85 м., дирекционный угол между ними составляет 87° 32' 36", расстояние между угловыми точками «Н3» и «Н4» составляет – 3,59 м., дирекционный угол между ними составляет 344° 04' 49" и расстояние между угловыми точками «Н4» и «Н1» составляет – 2,90 м., дирекционный угол между ними составляет 266° 04' 15".

Общий периметр границы территории памятника составляет 12,87 м.

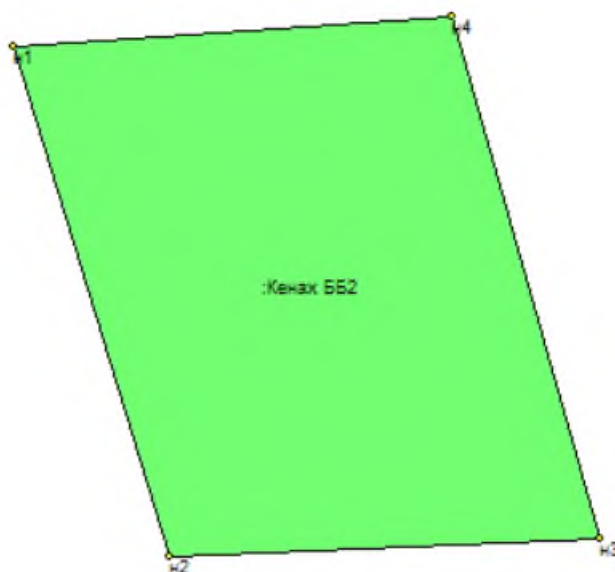
Площадь территории памятника: S = 9,96 кв. м.

Координаты поворотных точек границы памятника «Башня боевая № 2», XIV-XVI в., в составе Кенахойского историко–архитектурного комплекса, XIV-XVI в.

№ №	Название точки	Дирекционные углы (град, мин. сек.)	Расстояние (м)	Координаты	
				X	Y
1	Н1			34094,12824	289597,7238
		163° 05' 00"	3,53		
2	Н2			34090,7485	289598,7518
		87° 32' 36"	2,85		
3	Н3			34090,87063	289601,5983
		344° 04' 49"	3,59		
4	Н4			34094,32665	289600,6126
		266° 04' 15"	2,90		
5	Н1			34094,12824	289597,7238

ПЛАН – СХЕМА

земельного участка, находящегося под объектом
«Башня боевая № 2», XIV-XVI в., входящего в состав объекта культурного
наследия регионального значения «Кенахойский историко-архитектурный
комплекс», XIV-XVI в., расположенного по адресу: Чеченская Республика, Итум-
Калинский район, с. Моцкарой (бывшее с. Нижний Кенах)



ГРАНИЦЫ ТЕРРИТОРИИ

объекта культурного наследия регионального значения «Башня жилая № 1», XIV-XVI в., входящего в состав объекта культурного наследия регионального значения «Кенахойский историко–архитектурный комплекс», XIV-XVI в., расположенного по адресу: Чеченская Республика, Итум-Калинский район, с. Моцкарой (бывшее с. Нижний Кенах)

Граница территории земельного участка объекта культурного наследия регионального значения «Башня жилая № 1», XIV-XVI в., входящего в состав объекта культурного наследия регионального значения «Кенахойский историко–архитектурный комплекс», XIV-XVI в., расположенного по адресу: Чеченская Республика, Итум-Калинский район, с. Моцкарой (бывшее с. Нижний Кенах)

Граница территории имеет форму четырехугольника.

Расстояние между угловыми точками «Н1» и «Н2» составляет – 7,29 м., дирекционный угол между ними составляет 352° 23' 52", расстояние между угловыми точками «Н2» и «Н3» составляет – 14,19 м., дирекционный угол между ними составляет 93° 14' 21", расстояние между угловыми точками «Н3» и «Н4» составляет – 7,28 м., дирекционный угол между ними составляет 177° 10' 01" и расстояние между угловыми точками «Н4» и «Н1» составляет – 13,59 м., дирекционный угол между ними составляет 273° 33' 01".

Общий периметр границы территории памятника составляет 99,96 м.

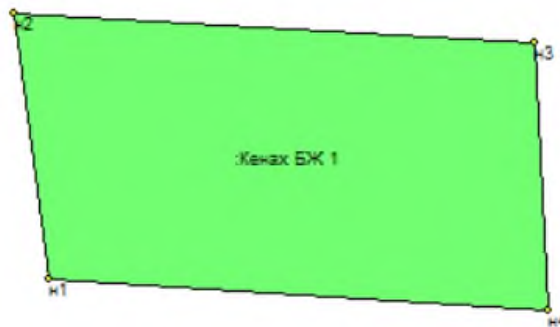
Площадь территории памятника: S = 42,35 кв. м.

Координаты поворотных точек границы памятника «Башня жилая № 1», XIV-XVI в., в составе Кенахойского историко–архитектурного комплекса, XIV-XVI в.

№ №	Название точки	Дирекционные углы (град, мин. сек.)	Расстояние (м)	Координаты	
				X	Y
1	Н1			34092,35084	289583,1282
		352° 23' 52"	7,29		
2	Н2			34099,581	289582,1632
		93° 14' 21"	14,19		
3	Н3			34098,77935	289596,328
		177° 10' 01"	7,28		
4	Н4			34091,50953	289596,6877
		273° 33' 01"	13,59		
5	Н1			34092,35084	289583,1282

ПЛАН – СХЕМА

земельного участка, находящегося под объектом
«Башня жилая № 1», XIV-XVI в., входящего в состав объекта культурного
наследия регионального значения «Кенахойский историко-архитектурный
комплекс», XIV-XVI в., расположенного по адресу: Чеченская Республика, Итум-
Калинский район, с. Моцкарой (бывшее с. Нижний Кенах)



ГРАНИЦЫ ТЕРРИТОРИИ

объекта культурного наследия регионального значения «Башня жилая № 2», XIV-XVI в., входящего в состав объекта культурного наследия регионального значения «Кенахойский историко–архитектурный комплекс», XIV-XVI в., расположенного по адресу: Чеченская Республика, Итум-Калинский район, с. Моцкарой (бывшее с. Нижний Кенах)

Граница территории земельного участка объекта культурного наследия регионального значения «Башня жилая № 2», XIV-XVI в., входящего в состав объекта культурного наследия регионального значения «Кенахойский историко–архитектурный комплекс», XIV-XVI в., расположенного по адресу: Чеченская Республика, Итум-Калинский район, с. Моцкарой (бывшее с. Нижний Кенах)

Граница территории имеет форму четырехугольника.

Расстояние между угловыми точками «Н1» и «Н2» составляет – 9,10 м., дирекционный угол между ними составляет 271° 04' 34", расстояние между угловыми точками «Н2» и «Н3» составляет – 8,91 м., дирекционный угол между ними составляет 356° 23' 05", расстояние между угловыми точками «Н3» и «Н4» составляет – 9,01 м., дирекционный угол между ними составляет 91° 25' 26" и расстояние между угловыми точками «Н4» и «Н1» составляет – 8,87 м., дирекционный угол между ними составляет 175° 48' 36".

Общий периметр границы территории памятника составляет 35,89 м.

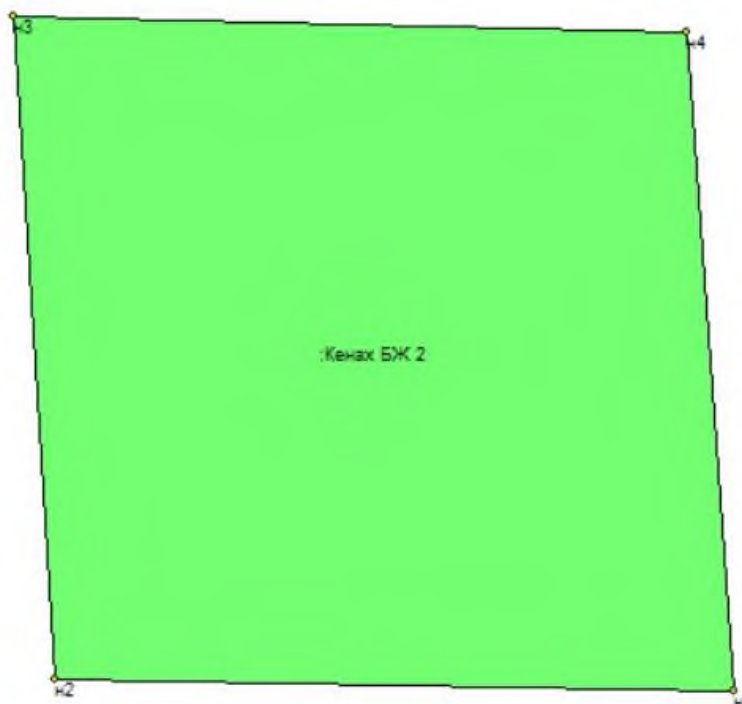
Площадь территории памятника: S = 80,17 кв. м.

Координаты поворотных точек границы памятника «Башня жилая № 2», XIV-XVI в., в составе Кенахойского историко–архитектурного комплекса, XIV-XVI в.

№ №	Название точки	Дирекционные углы (град, мин. сек.)	Расстояние (м)	Координаты	
				X	Y
1	Н1			34103,19474	289600,3558
		271° 04' 34"	9,10		
2	Н2			34103,36557	289591,2604
		356° 23' 05"	8,91		
3	Н3			34112,261	289590,6984
		91° 25' 26"	9,01		
4	Н4			34112,03705	289599,708
		175° 48' 36"	8,87		
5	Н1			34103,19474	289600,3558

ПЛАН – СХЕМА

земельного участка, находящегося под объектом
«Башня жилая № 2», XIV-XVI в., входящего в состав объекта культурного
наследия регионального значения «Кенахойский историко-архитектурный
комплекс», XIV-XVI в., расположенного по адресу: Чеченская Республика, Итум-
Калинский район, с. Моцкарой (бывшее с. Нижний Кенах)



*Приложение № 6
к приказу Комитета Правительства
Чеченской Республики по охране и
использованию культурного наследия
от «_25_» ___12___ 2023г. № 94-п*

ГРАНИЦЫ ТЕРРИТОРИИ

объекта культурного наследия регионального значения «Башня жилая № 3», XIV-XVI в., входящего в состав объекта культурного наследия регионального значения «Кенахойский историко–архитектурный комплекс», XIV-XVI в., расположенного по адресу: Чеченская Республика, Итум-Калинский район, с. Моцкарой (бывшее с. Нижний Кенах)

Граница территории земельного участка объекта культурного наследия регионального значения «Башня жилая № 3», XIV-XVI в., входящего в состав объекта культурного наследия регионального значения «Кенахойский историко–архитектурный комплекс», XIV-XVI в., расположенного по адресу: Чеченская Республика, Итум-Калинский район, с. Моцкарой (бывшее с. Нижний Кенах)

Граница территории имеет форму четырехугольника.

Расстояние между угловыми точками «Н1» и «Н2» составляет – 8,84 м., дирекционный угол между ними составляет 243° 49' 48", расстояние между угловыми точками «Н2» и «Н3» составляет – 15,00 м., дирекционный угол между ними составляет 147° 19' 13", расстояние между угловыми точками «Н3» и «Н4» составляет – 8,92 м., дирекционный угол между ними составляет 63° 07' 12" и расстояние между угловыми точками «Н4» и «Н1» составляет – 14,90 м., дирекционный угол между ними составляет 326° 58' 53".

Общий периметр границы территории памятника составляет 47,67 м.

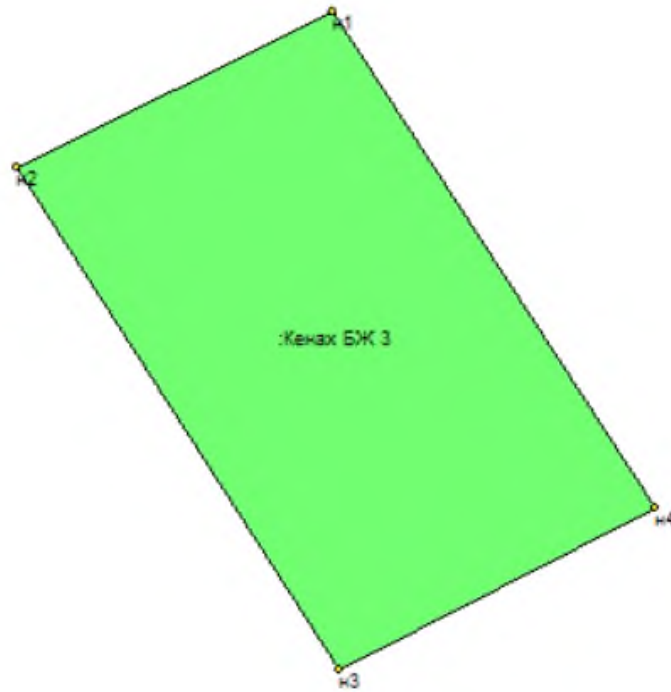
Площадь территории памятника: S = 132,0 кв. м.

Координаты поворотных точек границы памятника «Башня жилая № 3», XIV-XVI в., в составе Кенахойского историко–архитектурного комплекса, XIV-XVI в.

№ №	Название точки	Дирекционные углы (град, мин. сек.)	Расстояние (м)	Координаты	
				X	Y
1	Н1			34129,98403	289590,204
		243° 49' 48"	8,84		
2	Н2			34126,0834	289582,2663
		147° 19' 13"	15,00		
3	Н3			34113,45589	289590,3667
		63° 07' 12"	8,92		
4	Н4			34117,48932	289598,3239
		326° 58' 53"	14,90		
5	Н1			34129,98403	289590,204

ПЛАН – СХЕМА

земельного участка, находящегося под объектом
«Башня жилая № 3», XIV-XVI в., входящего в состав объекта культурного
наследия регионального значения «Кенахойский историко-архитектурный
комплекс», XIV-XVI в., расположенного по адресу: Чеченская Республика, Итум-
Калинский район, с. Моцкарой (бывшее с. Нижний Кенах)



*Приложение № 7
к приказу Комитета Правительства
Чеченской Республики по охране и
использованию культурного наследия
от «_25_» ___12___ 2023г. № 94-п*

ГРАНИЦЫ ТЕРРИТОРИИ

**объекта культурного наследия регионального значения «Башня жилая № 4»,
XIV-XVI в., входящего в состав объекта культурного наследия регионального
значения «Кенахойский историко–архитектурный комплекс», XIV-XVI в.,
расположенного по адресу: Чеченская Республика, Итум-Калинский район,
с. Моцкарой (бывшее с. Нижний Кенах)**

Граница территории земельного участка объекта культурного наследия регионального значения «Башня жилая № 4», XIV-XVI в., входящего в состав объекта культурного наследия регионального значения «Кенахойский историко–архитектурный комплекс», XIV-XVI в., расположенного по адресу: Чеченская Республика, Итум-Калинский район, с. Моцкарой (бывшее с. Нижний Кенах)

Граница территории имеет форму многоугольника.

Расстояние между угловыми точками «Н1» и «Н2» составляет – 6,69 м.,
дирекционный угол между ними составляет 245° 37' 09",

расстояние между угловыми точками «Н2» и «Н3» составляет – 8,83 м.,
дирекционный угол между ними составляет 332° 04' 01",

расстояние между угловыми точками «Н3» и «Н4» составляет – 2,86 м.,
дирекционный угол между ними составляет 76° 39' 46",

расстояние между угловыми точками «Н4» и «Н5» составляет – 2,44 м.,
дирекционный угол между ними составляет 334° 51' 23",

расстояние между угловыми точками «Н5» и «Н6» составляет – 2,92 м.,
дирекционный угол между ними составляет 47° 16' 20",

расстояние между угловыми точками «Н6» и «Н1» составляет – 11,75 м.,
дирекционный угол между ними составляет 147° 21' 31".

Общий периметр границы территории памятника составляет 35,48 м.

Площадь территории памятника: $S = 62,01$ кв. м.

Координаты поворотных точек границы памятника «Башня жилая № 4», XIV-XVI в., в составе Кенахойского историко–архитектурного комплекса, XIV-XVI в.

№ №	Название точки	Дирекционные углы (град, мин. сек.)	Расстояние (м)	Координаты	
				X	Y
1	Н1			34116,05508	289588,6762
		245° 37' 09"	6,69		
2	Н2			34113,2953	289582,5869
		332° 04' 01"	8,83		
3	Н3			34121,10042	289578,4485
		76° 39' 46"	2,86		
4	Н4			34121,75939	289581,2281
		334° 51' 23"	2,44		
5	Н5			34123,96319	289580,1937
		47° 16' 20"	2,92		
6	Н6			34125,94613	289582,3405
		147° 21' 31"	11,75		
7	Н1			34116,05508	289588,6762

ПЛАН – СХЕМА

земельного участка, находящегося под объектом «Башня жилая № 4», XIV-XVI в., входящего в состав объекта культурного наследия регионального значения «Кенахойский историко–архитектурный комплекс», XIV-XVI в., расположенного по адресу: Чеченская Республика, Итум-Калинский район, с. Моцкарой (бывшее с. Нижний Кенах)



ГРАНИЦЫ ТЕРРИТОРИИ

объекта культурного наследия регионального значения «Башня жилая № 5», XIV-XVI в., входящего в состав объекта культурного наследия регионального значения «Кенахойский историко–архитектурный комплекс», XIV-XVI в., расположенного по адресу: Чеченская Республика, Итум-Калинский район, с. Моцкарой (бывшее с. Нижний Кенах)

Граница территории земельного участка объекта культурного наследия регионального значения «Башня жилая № 5», XIV-XVI в., входящего в состав объекта культурного наследия регионального значения «Кенахойский историко–архитектурный комплекс», XIV-XVI в., расположенного по адресу: Чеченская Республика, Итум-Калинский район, с. Моцкарой (бывшее с. Нижний Кенах)

Граница территории имеет форму четырехугольника.

Расстояние между угловыми точками «Н1» и «Н2» составляет – 8,80 м., дирекционный угол между ними составляет 90° 38' 25", расстояние между угловыми точками «Н2» и «Н3» составляет – 9,77 м., дирекционный угол между ними составляет 353° 23' 26", расстояние между угловыми точками «Н3» и «Н4» составляет – 8,88 м., дирекционный угол между ними составляет 270° 00' 00" и расстояние между угловыми точками «Н4» и «Н1» составляет – 9,69 м., дирекционный угол между ними составляет 172° 53' 08".

Общий периметр границы территории памятника составляет 37,13м.

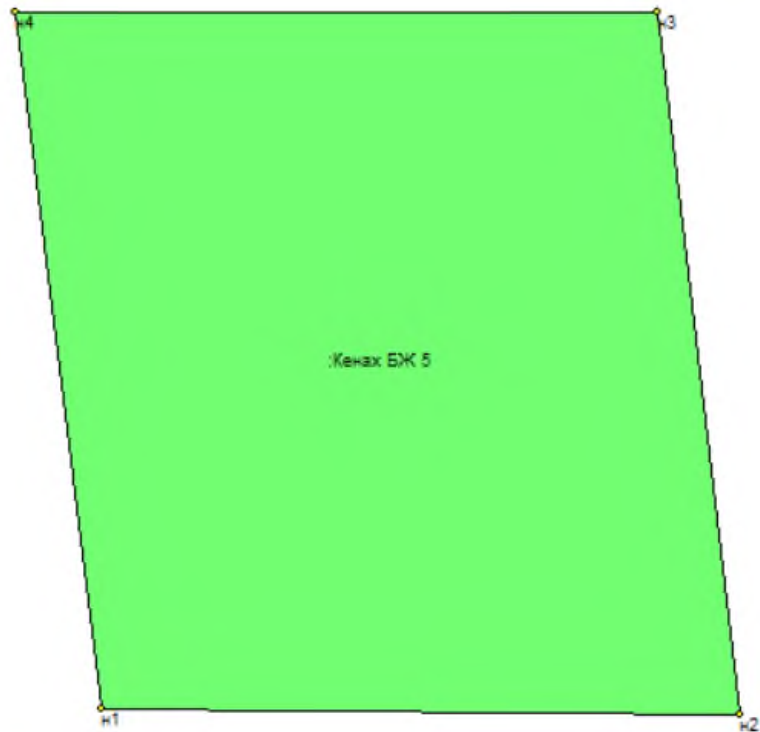
Площадь территории памятника: S = 85,31 кв. м.

Координаты поворотных точек границы памятника «Башня жилая № 5», XIV-XVI в., в составе Кенахойского историко–архитектурного комплекса, XIV-XVI в.

№ №	Название точки	Дирекционные углы (град, мин. сек.)	Расстояние (м)	Координаты	
				X	Y
1	Н1			34137,03246	289564,8853
		90° 38' 25"	8,80		
2	Н2			34136,93411	289573,6854
		353° 23' 26"	9,77		
3	Н3			34146,64286	289572,5605
		270° 00' 00"	8,88		
4	Н4			34146,64286	289563,6858
		172° 53' 08"	9,69		
5	Н1			34137,03246	289564,8853

ПЛАН – СХЕМА

земельного участка, находящегося под объектом
«Башня жилая № 5», XIV-XVI в., входящего в состав объекта культурного
наследия регионального значения «Кенахойский историко-архитектурный
комплекс», XIV-XVI в., расположенного по адресу: Чеченская Республика, Итум-
Калинский район, с. Моцкарой (бывшее с. Нижний Кенах)



ГРАНИЦЫ ТЕРРИТОРИИ

объекта культурного наследия регионального значения «Башня жилая № 6», XIV-XVI в., входящего в состав объекта культурного наследия регионального значения «Кенахойский историко–архитектурный комплекс», XIV-XVI в., расположенного по адресу: Чеченская Республика, Итум-Калинский район, с. Моцкарой (бывшее с. Нижний Кенах)

Граница территории земельного участка объекта культурного наследия регионального значения «Башня жилая № 6», XIV-XVI в., входящего в состав объекта культурного наследия регионального значения «Кенахойский историко–архитектурный комплекс», XIV-XVI в., расположенного по адресу: Чеченская Республика, Итум-Калинский район, с. Моцкарой (бывшее с. Нижний Кенах)

Граница территории имеет форму четырехугольника.

Расстояние между угловыми точками «Н1» и «Н2» составляет – 9,24 м., дирекционный угол между ними составляет 241° 05' 49", расстояние между угловыми точками «Н2» и «Н3» составляет – 7,50 м., дирекционный угол между ними составляет 331° 05' 49", расстояние между угловыми точками «Н3» и «Н4» составляет – 9,24 м., дирекционный угол между ними составляет 61° 05' 49" и расстояние между угловыми точками «Н4» и «Н1» составляет – 7,50 м., дирекционный угол между ними составляет 151° 05' 49".

Общий периметр границы территории памятника составляет 33,48м.

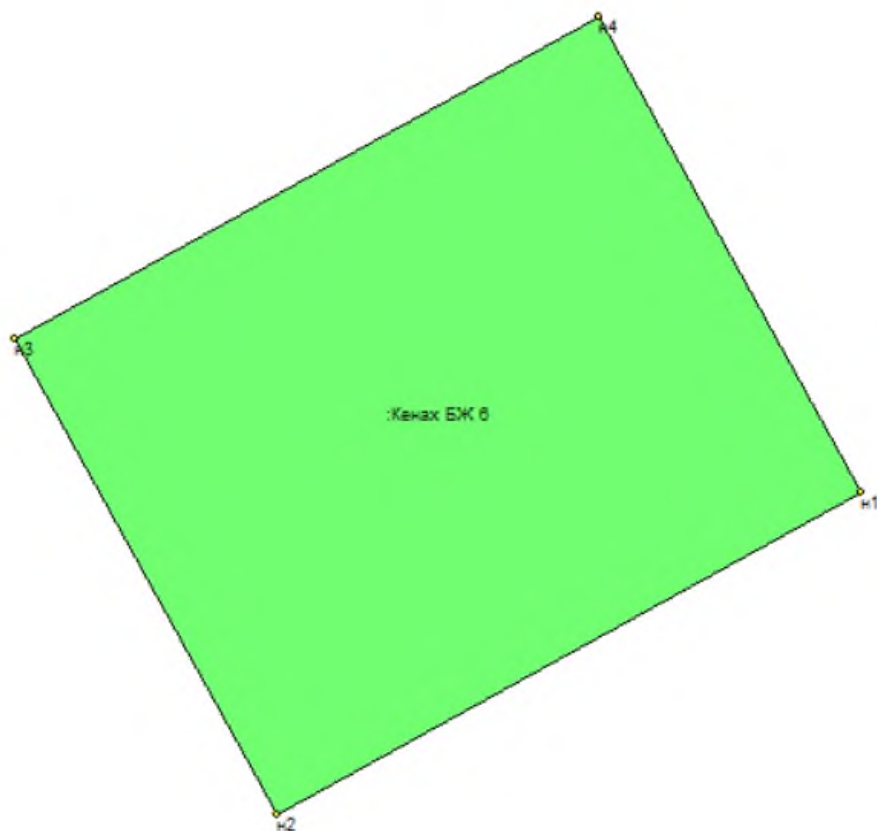
Площадь территории памятника: $S = 69,31$ кв. м.

Координаты поворотных точек границы памятника «Башня жилая № 6», XIV-XVI в., в составе Кенахойского историко–архитектурного комплекса, XIV-XVI в.

№ №	Название точки	Дирекционные углы (град, мин. сек.)	Расстояние (м)	Координаты	
				X	Y
1	Н1			34129,70416	289580,2291
		241° 05' 49"	9,24		
2	Н2			34125,23898	289572,1414
		331° 05' 49"	7,50		
3	Н3			34131,80654	289568,5155
		61° 05' 49"	9,24		
4	Н4			34136,27171	289576,6031
		151° 05' 49"	7,50		
5	Н1			34129,70416	289580,2291

ПЛАН – СХЕМА

земельного участка, находящегося под объектом
«Башня жилая № 6», XIV-XVI в., входящего в состав объекта культурного
наследия регионального значения «Кенахойский историко-архитектурный
комплекс», XIV-XVI в., расположенного по адресу: Чеченская Республика, Итум-
Калинский район, с. Моцкарой (бывшее с. Нижний Кенах)



ГРАНИЦЫ ТЕРРИТОРИИ

объекта культурного наследия регионального значения «Башня жилая № 7», XIV-XVI в., входящего в состав объекта культурного наследия регионального значения «Кенахойский историко–архитектурный комплекс», XIV-XVI в., расположенного по адресу: Чеченская Республика, Итум-Калинский район, с. Моцкарой (бывшее с. Нижний Кенах)

Граница территории земельного участка объекта культурного наследия регионального значения «Башня жилая № 7», XIV-XVI в., входящего в состав объекта культурного наследия регионального значения «Кенахойский историко–архитектурный комплекс», XIV-XVI в., расположенного по адресу: Чеченская Республика, Итум-Калинский район, с. Моцкарой (бывшее с. Нижний Кенах)

Граница территории имеет форму четырехугольника.

Расстояние между угловыми точками «Н1» и «Н2» составляет – 7,52 м., дирекционный угол между ними составляет 248° 44' 53", расстояние между угловыми точками «Н2» и «Н3» составляет – 7,70 м., дирекционный угол между ними составляет 333° 22' 53", расстояние между угловыми точками «Н3» и «Н4» составляет – 7,24 м., дирекционный угол между ними составляет 70° 32' 30" и расстояние между угловыми точками «Н4» и «Н1» составляет – 7,50 м., дирекционный угол между ними составляет 151° 05' 49".

Общий периметр границы территории памятника составляет 29,96м.

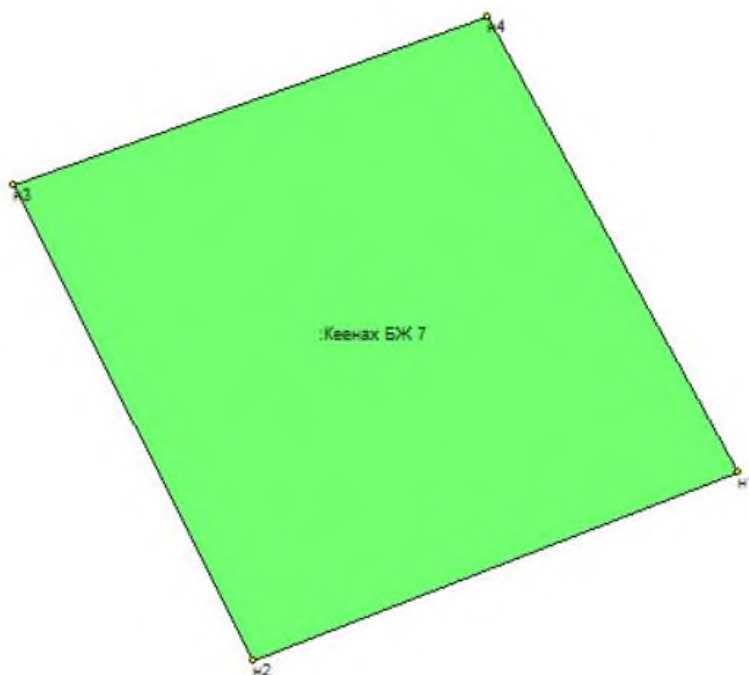
Площадь территории памятника: S = 55,61 кв. м.

Координаты поворотных точек границы памятника «Башня жилая № 7», XIV-XVI в., в составе Кенахойского историко–архитектурного комплекса, XIV-XVI в.

№ №	Название точки	Дирекционные углы (град, мин. сек.)	Расстояние (м)	Координаты	
				X	Y
1	Н1			34125,23898	289572,1414
		248° 44' 53"	7,52		
2	Н2			34122,51356	289565,1337
		333° 22' 53"	7,70		
3	Н3			34129,39357	289561,6857
		70° 32' 30"	7,24		
4	Н4			34131,80654	289568,5155
		151° 05' 49"	7,50		
5	Н1			34125,23898	289572,1414

ПЛАН – СХЕМА

земельного участка, находящегося под объектом
«Башня жилая № 7», XIV-XVI в., входящего в состав объекта культурного
наследия регионального значения «Кенахойский историко-архитектурный
комплекс», XIV-XVI в., расположенного по адресу: Чеченская Республика, Итум-
Калинский район, с. Моцкарой (бывшее с. Нижний Кенах)



ГРАНИЦЫ ТЕРРИТОРИИ

объекта культурного наследия регионального значения «Башня жилая № 8», XIV-XVI в., входящего в состав объекта культурного наследия регионального значения «Кенахойский историко–архитектурный комплекс», XIV-XVI в., расположенного по адресу: Чеченская Республика, Итум-Калинский район, с. Моцкарой (бывшее с. Нижний Кенах)

Граница территории земельного участка объекта культурного наследия регионального значения «Башня жилая № 8», XIV-XVI в., входящего в состав объекта культурного наследия регионального значения «Кенахойский историко–архитектурный комплекс», XIV-XVI в., расположенного по адресу: Чеченская Республика, Итум-Калинский район, с. Моцкарой (бывшее с. Нижний Кенах)

Граница территории имеет форму четырехугольника.

Расстояние между угловыми точками «Н1» и «Н2» составляет – 7,18 м., дирекционный угол между ними составляет 295° 10' 14", расстояние между угловыми точками «Н2» и «Н3» составляет – 13,81 м., дирекционный угол между ними составляет 204° 43' 32", расстояние между угловыми точками «Н3» и «Н4» составляет – 8,39 м., дирекционный угол между ними составляет 120° 02' 33" и расстояние между угловыми точками «Н4» и «Н1» составляет – 14,58 м., дирекционный угол между ними составляет 20° 07' 54".

Общий периметр границы территории памятника составляет 43,96м.

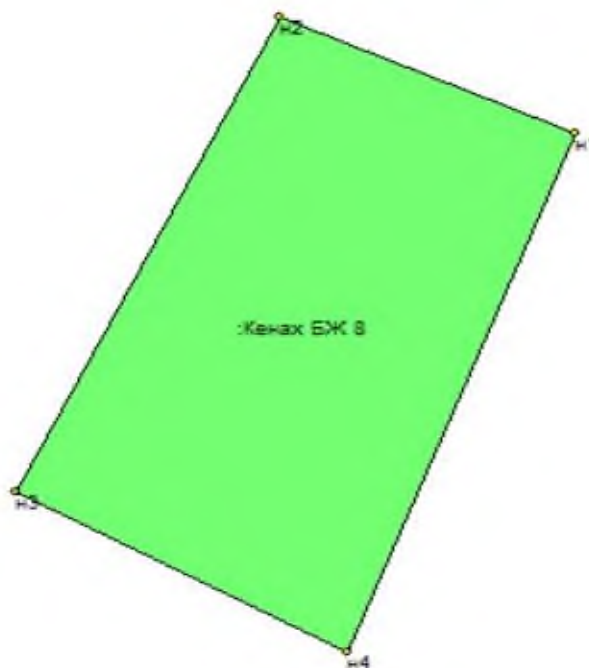
Площадь территории памятника: S = 109,83 кв. м.

Координаты поворотных точек границы памятника «Башня жилая № 8», XIV-XVI в., в составе Кенахойского историко–архитектурного комплекса, XIV-XVI в.

№ №	Название точки	Дирекционные углы (град, мин. сек.)	Расстояние (м)	Координаты	
				X	Y
1	Н1			34146,75338	289557,1959
		295° 10' 14"	7,18		
2	Н2			34149,80773	289550,6964
		204° 43' 32"	13,81		
3	Н3			34137,26	289544,9183
		120° 02' 33"	8,39		
4	Н4			34133,06203	289552,177
		20° 07' 54"	14,58		
5	Н1			34146,75338	289557,1959

ПЛАН – СХЕМА

земельного участка, находящегося под объектом
«Башня жилая № 8», XIV-XVI в., входящего в состав объекта культурного
наследия регионального значения «Кенахойский историко-архитектурный
комплекс», XIV-XVI в., расположенного по адресу: Чеченская Республика, Итум-
Калинский район, с. Моцкарой (бывшее с. Нижний Кенах)



Режим использования земельного участка в границах территории объекта культурного наследия

На территории объекта культурного наследия **разрешается:**

- ведение мониторинга состояния объекта культурного наследия и его территории;
- проведение работ по сохранению объекта культурного наследия и его отдельных элементов (меры, направленные на обеспечение физической сохранности и сохранение историко-культурной ценности объекта культурного наследия, предусматривающие консервацию, ремонт, реставрацию, приспособление объекта культурного наследия для современного использования и включающие в себя научно-исследовательские, изыскательские, проектные и производственные работы, научное руководство проведением работ по сохранению объекта культурного наследия, технический и авторский надзор за проведением этих работ);
- сохранение элементов планировочной структуры территории Комплекса;
- ремонт, реконструкция существующих дорог и проездов с использованием в дорожных покрытиях булыжника и колотого камня;
- проведение работ по укреплению склонов, устройство современных сходов и ступеней, пандусов, подпорных стенок, откосов и ограждений для проведения работ по сохранению объектов культурного наследия с использованием булыжника и колотого камня;
- санитарные рубки при условии проведения работ по сохранению старо возрастных деревьев;
- проведение работ по восстановлению зеленых насаждений;
- установка средств ориентирующей информации высотой не более 1,5м;
- проведение всех видов земляных работ при условии обязательного археологического наблюдения.

На территории объекта культурного наследия **запрещается:**

- строительство зданий, строений и сооружений, включая размещение объектов некапитального строительства (павильоны, навесы, палатки и т.д.);
- градостроительная, хозяйственная и иная деятельность, создающая угрозу повреждения, разрушения или уничтожения объектов культурного наследия и обладающих признаками объекта культурного наследия;
- самовольная вырубка деревьев и кустарников, уничтожение травяного покрова;
- прокладка наземных и воздушных инженерных сетей (коммуникаций);
- строительство дорог, организация транзитного проезда транспорта;
- размещение всех видов рекламных конструкций;
- создание разрушающих вибрационных нагрузок динамическим воздействием на грунты в зоне их взаимодействия с объектами культурного наследия и объектами, обладающих признаками объектов культурного наследия.