



МИНИСТЕРСТВО КУЛЬТУРЫ ЧЕЧЕНСКОЙ РЕСПУБЛИКИ

ДЕПАРТАМЕНТ ПО ОХРАНЕ И ИСПОЛЬЗОВАНИЮ КУЛЬТУРНОГО НАСЛЕДИЯ (ПАМЯТНИКОВ ИСТОРИИ И КУЛЬТУРЫ) ЧЕЧЕНСКОЙ РЕСПУБЛИКИ

П Р И К А З

« 15 » марта 2015г.

г. Грозный

№ 26-1

Об утверждении границ территории объектов культурного наследия религиозного назначения, расположенных на территории Шатойского района, и режим их использования

В соответствии с Федеральным законом от 25 июня 2002 года № 73-ФЗ «Об объектах культурного наследия (памятниках истории и культуры) народов Российской Федерации», Законом Чеченской Республики от 20 декабря 2006 года № 59-рз «Об объектах культурного наследия в Чеченской Республике», в целях обеспечения сохранности и государственной охраны объектов культурного наследия регионального значения, расположенного на территории Шатойского района

П Р И К А З Ы В А Ю:

Утвердить прилагаемые границы территории объектов культурного наследия религиозного назначения, расположенных на территории Шатойского района:

1. «Зиярт Акберди Магомы», расположенный по адресу: Шатойский район, с. Памятой (Гушкорт) (Приложение 1);
2. Зиярт Хаса-Шейха, расположенный по адресу: Шатойский район, с. Дай (Приложение 2);

3. Зиярт Ахмеда-Шейха, расположенный по адресу: Шатойский район, с. Босой (Приложение 3);
4. Зиярт Каима-Шейха, расположенный по адресу: Шатойский район, с. Нижалой (Приложение 4);
5. Мечеть Середина, расположенный по адресу: Шатойский район, с. Хал-Келой (Приложение 5);
6. Мечеть, расположенный по адресу: Шатойский район, с. Дай (Приложение 6)

Директор



Л.-А. А.-М. Усманов



КОПИЯ

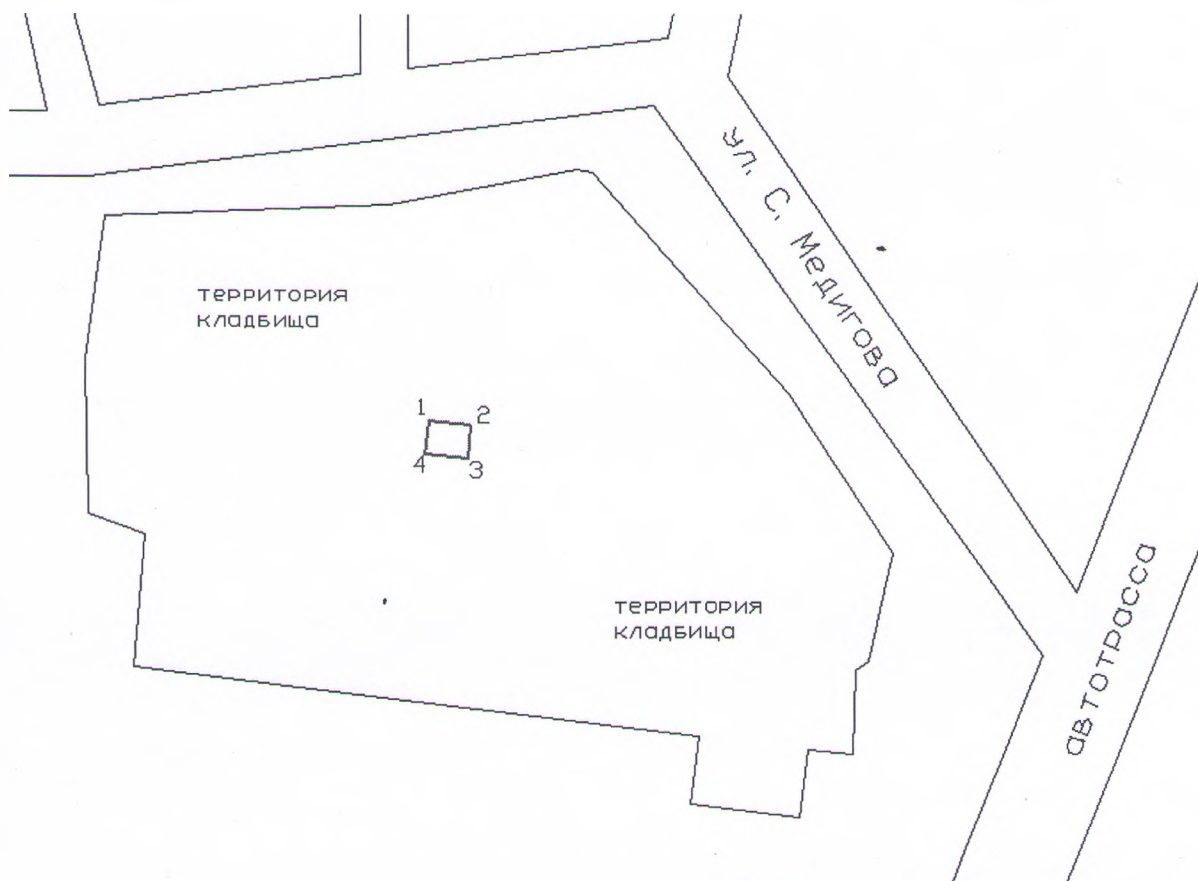
без спец. эконерт от г. инспекции и госсреотре Ашва А. М.

Приложение № 1
к приказу Департамента по охране
и использованию культурного наследия
Чеченской Республики

от «13» марта 2015г. № 26-п

**Граница территории
Объекта культурного наследия религиозного назначения
«Зиярт Акберди Магомы»**

ПЛАН - СХЕМА



КОПИЯ

вед. спец. эксперт в/з инженерии и геодезии Ашиев А. М.

Описание границы территории объекта культурного наследия

В результате проведенной настоящей работы, граница территории объекта культурного наследия регионального значения Зиярт Акберди Магомы, адрес: ЧР, Шатойский район, с. Памятой (Гушкорт), отображена на план-схеме непрерывной линией красного цвета с выделением условных знаков «1», «2», «3» и «4», являющихся угловыми точками и осуществлена их привязка к местности.

Координаты угловых точек границы территории объекта представлены в Местной системе координат (см. Таблица №1) и определены с использованием геодезической спутниковой аппаратуры Leica GS08 plus, заводской номер №1852793, свидетельство о поверке № НОО4860.

Зиярт находится на территории кладбища, ориентирован стенами по сторонам света. Общий периметр границы памятника составляет – 20,11м Расстояние между угловыми точками «1» и «2» в северной части памятника по направлению запад-восток, составляет – 5,64м, дирекционный угол между ними составляет $96^{\circ} 31' 11''$, расстояние между угловыми точками «2» и «3» в восточной части памятника по направлению север-юг, составляет –4,45м, дирекционный угол между ними составляет $186^{\circ} 50' 16''$, расстояние между угловыми точками «3» и «4» в южной части памятника по направлению восток-запад, составляет –5,6м, дирекционный угол между ними составляет $276^{\circ} 52' 16''$ и расстояние между угловыми точками «4» и «1» в западной части памятника по направлению юг-север, составляет –4,42м, дирекционный угол между ними составляет $6^{\circ} 22' 08''$

Площадь территории памятника определена с использованием геодезической спутниковой аппаратуры Leica GS08 plus, заводской номер №1852793, свидетельство о поверке №НОО4860 и составляет 25,0кв. м (0.0025 га) (см. Таблица №1)

вед. спец. эксперт отп. инспекции и посредника Асеева А.М.

КОПИЯ

Ведомость вычисления площади земельного участка

Таблица №1

| Название (номер) межевого знака | Дирекцион ные углы (град. мин. сек.) | Длина линии(м) | X координата | Y координата |
|--|---|-------------------|--------------|--------------|
| 1 | | | 43725,19 | 314669,37 |
| | 96° 31' 11" | 5,64 | | |
| 2 | | | 43724,55 | 314674,97 |
| | 186° 50' 16" | 4,45 | | |
| 3 | | | 43720,13 | 314674,44 |
| | 276° 52' 16" | 5,6 | | |
| 4 | | | 43720,8 | 314668,88 |
| | 6° 22' 08" | 4,42 | | |
| 1 | | | 43725,19 | 314669,37 |

Площадь: 25 кв.м Периметр: 20,11м

КОПИЯ



вед. спец. эксперт от инспекции и государственного Ахмедова А.М.

Приложение № 2
к приказу Департамента по охране
и использованию культурного наследия
Чеченской Республики

от «13» марта, 2015г. № 26-п

**Граница территории
Объекта культурного наследия религиозного назначения
«Зиярт Хаса-Шейха»**

ПЛАН - СХЕМА



КОПИЯ



вед. спец. экперт. отд. инспекции и госрегистрации Амиров А.М.

Описание границы территории объекта культурного наследия

Зиярт Хаса-Шейха адрес: ЧР, Шатойский район, с. Дай

В результате проведенной настоящей работы, граница территории объекта культурного наследия регионального значения Зиярт Хаса-Шейха (XIX в.), расположенный по адресу: ЧР, Шатойский район, с. Дай, отображена на план-схеме непрерывной линией красного цвета с выделением условных знаков «1», «2», «3» и «4», являющихся угловыми точками и осуществлена их привязка к местности.

Координаты угловых точек границы территории объекта представлены в Местной системе координат (см. Таблица №1) и определены с использованием геодезической спутниковой аппаратуры Leica GS08 plus, заводской номер №1852793, свидетельство о поверке № НОО4860.

Зиярт находится на территории кладбища, ориентирована стенами по сторонам света. Общий периметр границы памятника составляет – 29,19м. Расстояние между угловыми точками «1» и «2» в северо-восточной части памятника по направлению СЗ ЮВ, составляет –8,59м, дирекционный угол между ними составляет $98^{\circ} 54' 12''$, расстояние между угловыми точками «2» и «3» в юго-восточной части памятника по направлению СВ ЮЗ, составляет – 6,0м, дирекционный угол между ними составляет $189^{\circ} 23' 58''$, расстояние между угловыми точками «3» и «4» в юго-западной части памятника по направлению ЮВ СЗ, составляет –8,6м, дирекционный угол между ними составляет $278^{\circ} 53' 35''$ и расстояние между угловыми точками «4» и «1» в северо-западной части памятника по направлению ЮЗ СВ, составляет –6,0м, дирекционный угол между ними составляет $9^{\circ} 29' 37''$

Площадь территории памятника определена с использованием геодезической спутниковой аппаратуры Leica GS08 plus, заводской номер №1852793, свидетельство о поверке № НОО4860 и составляет 52 кв. м (0.0052 га) (см. Таблица №1)

КОПИЯ

вед. спец. экспертиза отдела землеустройства и кадастра Лешев А.И.



Ведомость вычисления площади земельного участка

Таблица №1

| Название (номер) межевого знака | Дирекционные углы (град. мин. сек.) | Длина линии(м) | Х координата | У координата |
|--|---|-------------------|--------------|--------------|
| 1 | | | 34490,21 | 329368,85 |
| | 98° 54' 12" | 8,59 | | |
| 2 | | | 34488,88 | 329377,34 |
| | 189° 23' 58" | 6 | | |
| 3 | | | 34482,96 | 329376,36 |
| | 278° 53' 35" | 8,6 | | |
| 4 | | | 34484,29 | 329367,86 |
| | 9° 29' 37" | 6 | | |
| 1 | | | 34490,21 | 329368,85 |

Площадь: 52 кв. м Периметр: 29,19 м

КОПИЯ

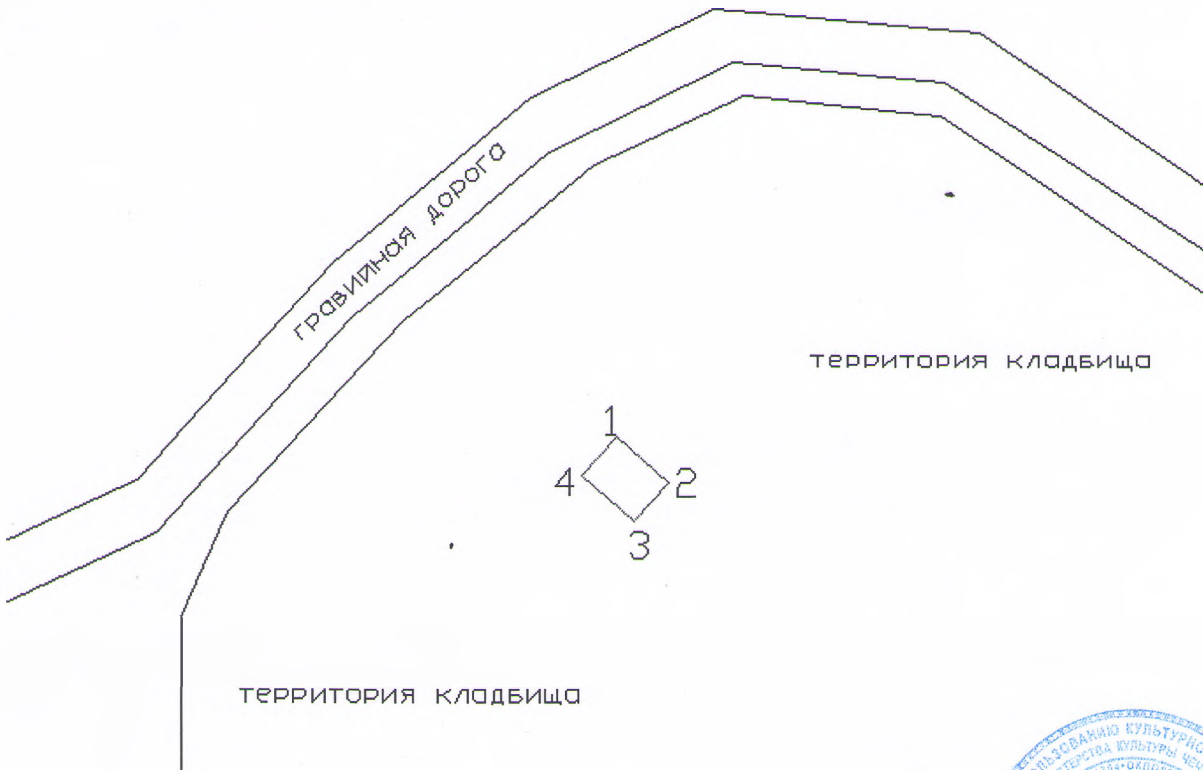


вед. спец. эксперт оцр. инженерии и переобор. Ашера А. М.

от «13» марта 2015г. № 26-11

**Граница территории
Объекта культурного наследия религиозного назначения
«Зиярт Ахмеда-Шейха»**

ПЛАН - СХЕМА



КОПИЯ



вед. спец. эксперт отг. инспекции и регистратора Диева А. М.

Описание границы территории объекта культурного наследия

«Зиярт Ахмеда-Шейха» адрес: ЧР, Шатойский район, с. Босой

В результате проведенной настоящей работы, граница территории объекта культурного наследия регионального значения «Зиярт Ахмеда-Шейха»), адрес: ЧР, Шатойский район, с. Босой, отображена на план-схеме непрерывной линией красного цвета с выделением условных знаков «1», «2», «3» и «4», являющихся угловыми точками и осуществлена их привязка к местности.

Координаты угловых точек границы территории объекта представлены в Местной системе координат (см. Таблица №1) и определены с использованием геодезической спутниковой аппаратуры Leica GS08 plus, заводской номер №1852793, свидетельство о поверке № НОО4860.

Зиярт находится на территории кладбища, ориентирован стенами по сторонам света. Общий периметр границы памятника составляет – 27,2м. Расстояние между угловыми точками «1» и «2» в северо-восточной части памятника по направлению СЗ ЮВ, составляет –7,79м, дирекционный угол между ними составляет $130^{\circ} 53' 18''$, расстояние между угловыми точками «2» и «3» в юго-восточной части памятника по направлению СВ ЮЗ, составляет –5,81м, дирекционный угол между ними составляет $222^{\circ} 12' 26''$, расстояние между угловыми точками «3» и «4» в юго-западной части памятника по направлению ЮВ СЗ, составляет –7,8м, дирекционный угол между ними составляет $310^{\circ} 56' 38''$ и расстояние между угловыми точками «4» и «1» в северо-западной части памятника по направлению ЮЗ СВ, составляет –5,8м, дирекционный угол между ними составляет $42^{\circ} 16' 25''$.

Площадь территории памятника определена с использованием геодезической спутниковой аппаратуры Leica GS08 plus, заводской номер №1852793, свидетельство о поверке № НОО4860 и составляет 45 кв. м (0.0045 га) (см. Таблица №1)

КОПИЯ



вед. спец. эксперт отг. инженер и геодезист Ашева А. М.

Ведомость вычисления площади земельного участка

Таблица №1

| Название (номер) межевого знака | Дирекционные углы (град. мин. сек.) | Длина линии(м) | X координата | Y координата |
|--|---|-------------------|--------------|--------------|
| 1 | | | 35558,71 | 332858,48 |
| | 130° 53' 18" | 7,79 | | |
| 2 | | | 35553,61 | 332864,37 |
| | 222° 12' 26" | 5,81 | | |
| 3 | | | 35549,31 | 332860,47 |
| | 310° 56' 38" | 7,8 | | |
| 4 | | | 35554,42 | 332854,58 |
| | 42° 16' 25" | 5,8 | | |
| 1 | | | 35558,71 | 332858,48 |

Площадь: 45 кв.м Периметр: 27,2м

КОПИЯ



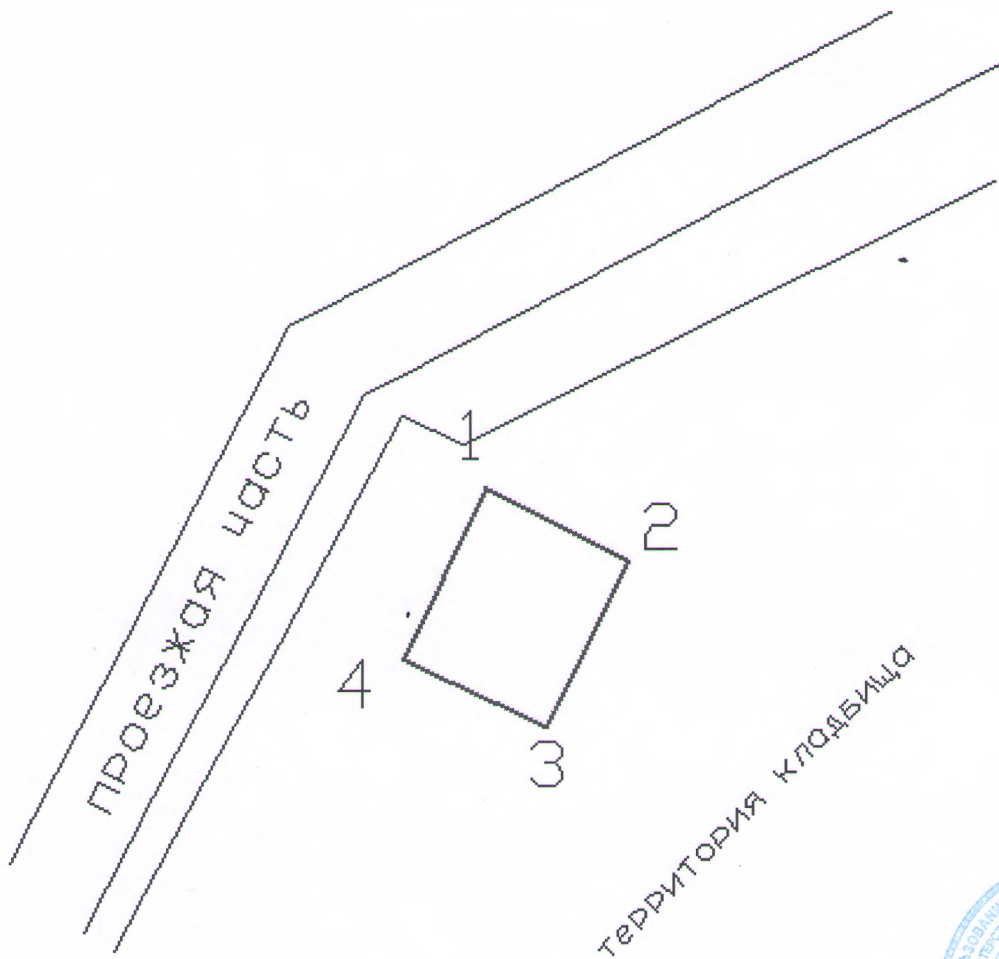
вед. спец. эксперт отд. инвентаризации и государственного архива А.М.

Приложение № 4
к приказу Департамента по охране
и использованию культурного наследия
Чеченской Республики

от «13» мая 2015г. № 26-н

**Граница территории
Объекта культурного наследия религиозного назначения территории
«Зиярт Каима-Шейха»**

План-схема



КОПИЯ



вед. спец. эксперт отг. инженерии и геодезии Аметов А. М.

Описание границы территории объекта культурного наследия

«Зиярт Каима-Шейха» адрес: ЧР, Шатойский район, с. Нижалой

В результате проведенной настоящей работы, граница территории объекта культурного наследия регионального значения **Зиярт Каима-Шейха, адрес: ЧР, Шатойский район, с. Нижалой**, отображена на план - схеме непрерывной линией красного цвета с выделением условных знаков «1», «2», «3» и «4», являющихся угловыми точками и осуществлена их привязка к местности.

Координаты угловых точек границы территории объекта представлены в Местной системе координат (см. Таблица №1) и определены с использованием геодезической спутниковой аппаратуры Leica GS08 plus, заводской номер №1852793, свидетельство о поверке № НОО4860.

Зиярт находится на территории кладбища, ориентирован стенами по сторонам света. Общий периметр границы памятника составляет – 30,4м. Расстояние между угловыми точками «1» и «2» в северо-восточной части памятника по направлению СЗ ЮВ, составляет –7,0м, дирекционный угол между ними составляет $115^{\circ} 49' 58''$, расстояние между угловыми точками «2» и «3» в юго-восточной части памятника по направлению СВ ЮЗ, составляет – 8,2м, дирекционный угол между ними составляет $205^{\circ} 52' 40''$, расстояние между угловыми точками «3» и «4» в юго-западной части памятника по направлению ЮВ СЗ, составляет –7,0м, дирекционный угол между ними составляет $295^{\circ} 49' 58''$ и расстояние между угловыми точками «4» и «1» в северо-западной части памятника по направлению ЮЗ СВ, составляет –8,2м, дирекционный угол между ними составляет $25^{\circ} 52' 40''$.

Площадь территории памятника определена с использованием геодезической спутниковой аппаратуры Leica GS08 plus, заводской номер №1852793, свидетельство о поверке № НОО4860 и составляет 57кв. м(0.0057 га) (см. Таблица №1)

КОПИЯ



Без спец. эксперт отг. иноккерки и гострестра. Ашера А.М.

Ведомость вычисления площади земельного участка

Таблица №1

| Название (номер) межевого знака | Дирекционные углы (град. мин. сек.) | Длина линии(м) | X координата | Y координата |
|--|--|-------------------|--------------|--------------|
| 1 | | | 39149,18 | 333006,2 |
| | 115° 49' 58" | 7 | | |
| 2 | | | 39146,13 | 333012,5 |
| | 205° 52' 40" | 8,2 | | |
| 3 | | | 39138,75 | 333008,92 |
| | 295° 49' 58" | 7 | | |
| 4 | | | 39141,8 | 333002,62 |
| | 25° 52' 40" | 8,2 | | |
| 1 | | | 39149,18 | 333006,2 |

Площадь: 57 кв. м Периметр: 30,4м

КОПИЯ



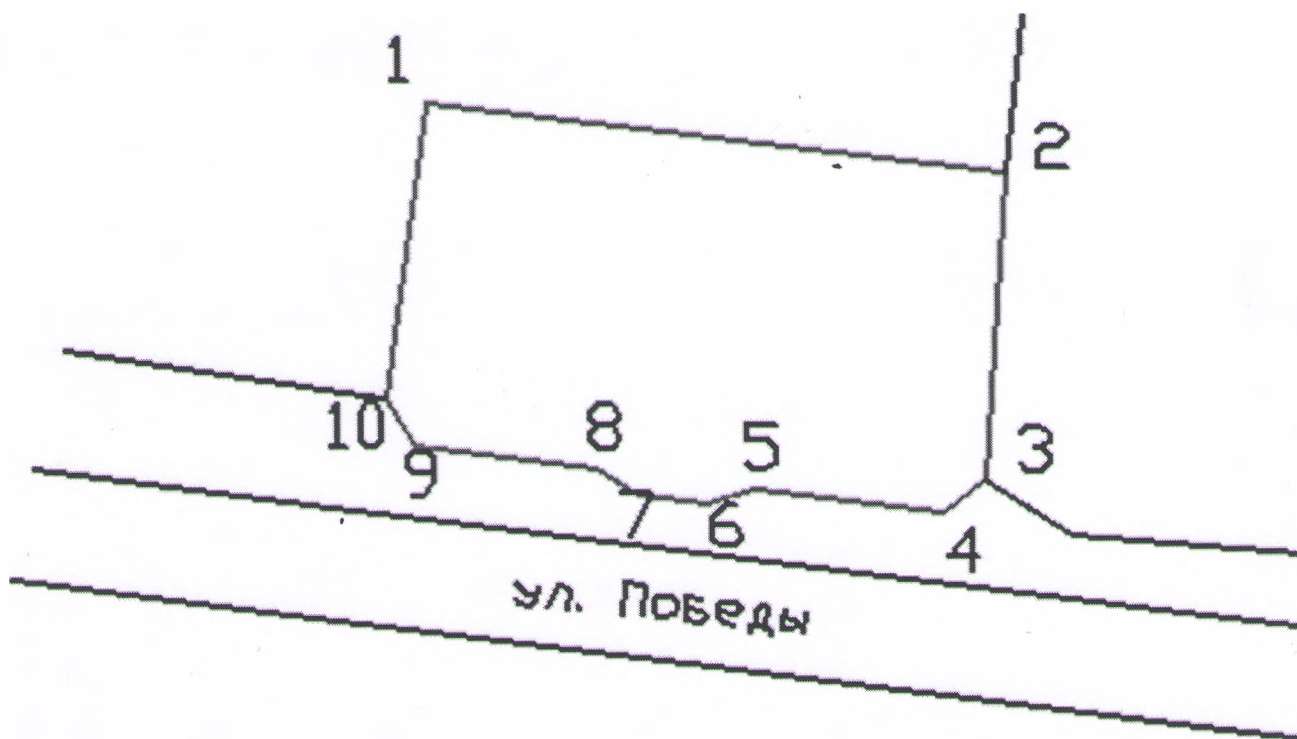
вед. спец. эксперт стр. инспекции и госреестра Алиева А.М.

Приложение № 5
к приказу Департамента по охране
и использованию культурного наследия
Чеченской Республики

от «13» марта 2015г. № 26-н

**Граница территории
Объекта культурного наследия религиозного назначения
«Мечеть»**

ПЛАН - СХЕМА



КОПИЯ



вед. спец. эксперт от инспекции и госрегистрации Амиров А.М.

Описание границы территории объекта культурного наследия

В результате проведенной настоящей работы, граница территории объекта культурного наследия регионального значения: Мечеть, адрес: ЧР, Шатойский район, с. Хал-Келой, отображена на план-схеме непрерывной линией красного цвета с выделением условных знаков «1», «2», «3», «4», «5», «6», «7», «8», «9», и «10», являющихся угловыми точками и осуществлена их привязка к местности.

Координаты угловых точек границы территории объекта представлены в Местной системе координат (см. Таблица №1) и определены с использованием геодезической спутниковой аппаратуры Leica GS08 plus, заводской номер №1852793, свидетельство о поверке № НОО4860.


Мечеть находится на территории с. Дай, ориентирована стенами по сторонам света. Общий периметр границы памятника составляет – 85,12м Расстояние между угловыми точками «1» и «2» в северной части памятника по направлению запад-восток, составляет – 26,98м, дирекционный угол между ними составляет $96^{\circ} 49' 58''$, расстояние между угловыми точками «2» и «3» в восточной части памятника по направлению север-юг, составляет –14,19м, дирекционный угол между ними составляет $183^{\circ} 28' 32''$, расстояние между угловыми точками «3» и «4» в юго-восточной части памятника по направлению СВ ЮЗ, составляет –2,43м, дирекционный угол между ними составляет $230^{\circ} 40' 39''$, расстояние между угловыми точками «4» и «5» в юго-западной части памятника по направлению восток-запад, составляет – 8,9м, дирекционный угол между ними составляет $277^{\circ} 09' 54''$, расстояние между угловыми точками «5» и «6» в южной части памятника по направлению СВ ЮЗ, составляет –2,18м, дирекционный угол между ними составляет $251^{\circ} 33' 54''$, расстояние между угловыми точками «6» и «7» в южной части памятника по направлению восток-запад, составляет –3,26м, дирекционный угол между ними составляет $276^{\circ} 41' 22''$, расстояние между угловыми точками «7» и «8» в южной части памятника по направлению ЮВ СЗ, составляет –2,3м, дирекционный угол между ними составляет $302^{\circ} 22' 32''$, расстояние между угловыми точками «8» и «9» в юго-западной части

вед. спец.

от инспекции и генерала

КОПИЯ

**ДЛЯ
ДОКУМЕНТОВ**



Алиева А.М.

памятника по направлению восток-запад, составляет $-8,56\text{м}$, дирекционный угол между ними составляет $277^{\circ} 10' 59''$, расстояние между угловыми точками «9» и «10» в юго-западной части памятника по направлению ЮВ СЗ, составляет $-2,55\text{м}$, дирекционный угол между ними составляет $328^{\circ} 18' 15''$ и расстояние между угловыми точками «10» и «1» в западной части памятника по направлению юг-север, составляет $-2,55\text{м}$, дирекционный угол между ними составляет $328^{\circ} 18' 15''$.

Площадь территории памятника определена с использованием геодезической спутниковой аппаратуры Leica GS08 plus, заводской номер №1852793, свидетельство о поверке № НОО4860. и составляет 439 кв. м (0.0439 га) (см. Таблица №1)

Ведомость вычисления площади земельного участка

Таблица №1

| Название (номер) межевого знака | Дирекционные углы (град. мин. сек.) | Длина линии (м) | X координата | Y координата |
|---------------------------------|-------------------------------------|-----------------|--------------|--------------|
| 1 | | | 40835,48 | 322990,96 |
| | $96^{\circ} 49' 58''$ | 26,98 | | |
| 2 | | | 40832,27 | 323017,75 |
| | $183^{\circ} 28' 32''$ | 14,19 | | |
| 3 | | | 40818,11 | 323016,89 |
| | $230^{\circ} 40' 39''$ | 2,43 | | |
| 4 | | | 40816,57 | 323015,01 |
| | $277^{\circ} 09' 54''$ | 8,9 | | |
| 5 | | | 40817,68 | 323006,18 |
| | $251^{\circ} 33' 54''$ | 2,18 | | |
| 6 | | | 40816,99 | 323004,11 |
| | $276^{\circ} 41' 22''$ | 3,26 | | |
| 7 | | | 40817,37 | 323000,87 |
| | $302^{\circ} 22' 32''$ | 2,3 | | |
| 8 | | | 40818,6 | 322998,93 |
| | $277^{\circ} 10' 59''$ | 8,56 | | |
| 9 | | | 40819,67 | 322990,44 |
| | $328^{\circ} 18' 15''$ | 2,55 | | |
| 10 | | | 40821,84 | 322989,1 |
| | $7^{\circ} 45' 55''$ | 13,77 | | |
| 1 | | | 40835,48 | 322990,96 |

Площадь: 439 кв. м Периметр: 85,12м

КОПИЯ

вед. спец. эксперт ст. инспекции и геодезист А. А. ...

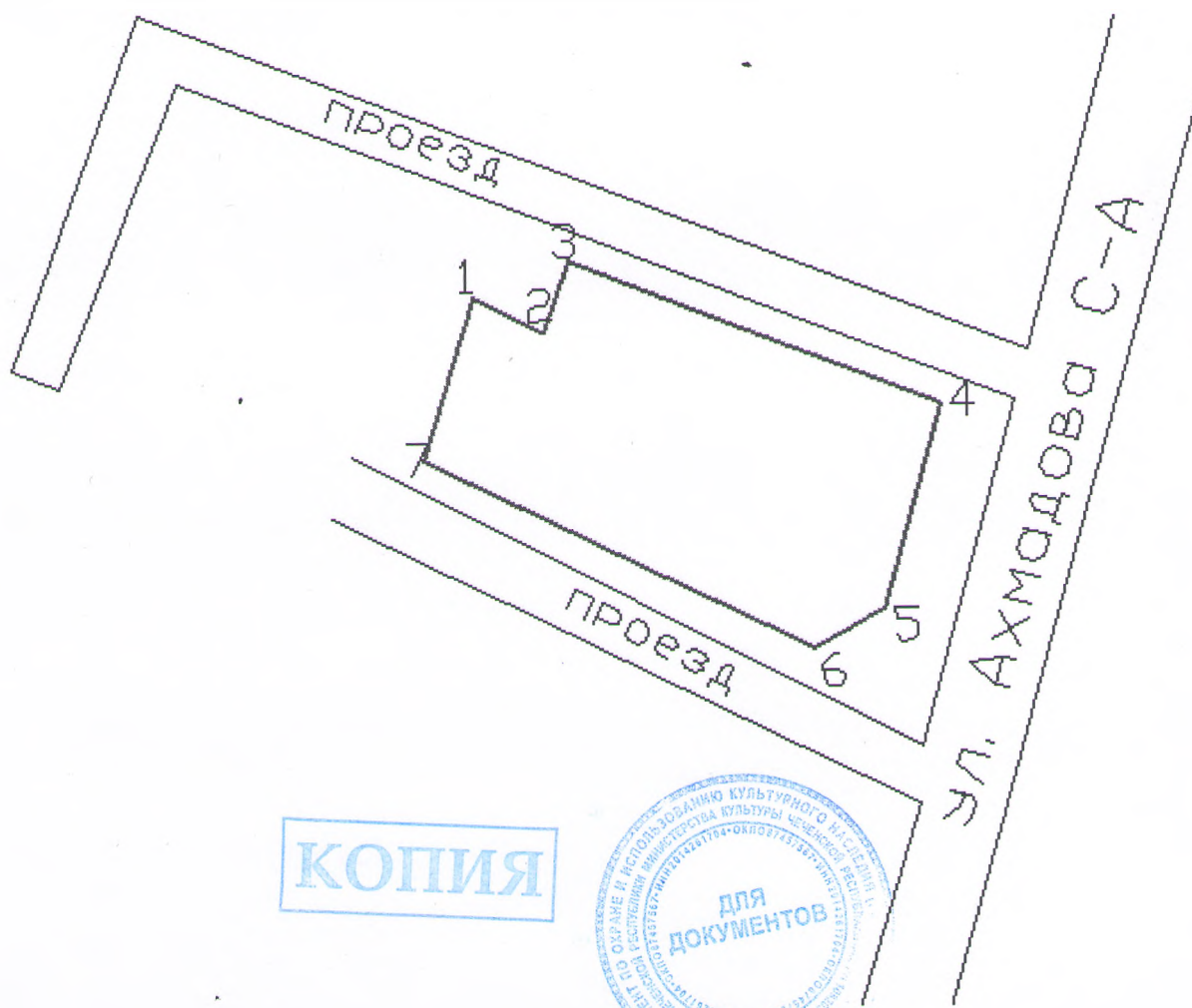


Приложение № 6
к приказу Департамента по охране
и использованию культурного наследия
Чеченской Республики

от «13» марта 2015г. № 26-1

**Граница территории
Объекта культурного наследия религиозного назначения
«Мечеть»**

ПЛАН – СХЕМА



вед. спец. эксперт от инспекции и государственные Ахмедов А.М.

Описание границы территории объекта культурного наследия

В результате проведенной настоящей работы, граница территории объекта культурного наследия регионального значения Мечеть, адрес: ЧР, Шатойский район, с. Дай, отображена на план-схеме непрерывной линией красного цвета с выделением условных знаков «1», «2», «3», «4», «5», «6» и «7», являющихся угловыми точками и осуществлена их привязка к местности.

Координаты угловых точек границы территории объекта представлены в Местной системе координат (см. Таблица №1) и определены с использованием геодезической спутниковой аппаратуры Leica GS08 plus, заводской номер №1852793, свидетельство о поверке № НОО4860.

Мечеть находится на территории с. Дай, ориентирована стенами по сторонам света. Общий периметр границы памятника составляет – **67,69м**. Расстояние между угловыми точками «1» и «2» в северо-западной части памятника по направлению СЗ ЮВ, составляет – 3,74м, дирекционный угол между ними составляет $116^{\circ} 42' 08''$, расстояние между угловыми точками «2» и «3» в северо-западной части памятника по направлению ЮЗ СВ составляет – 3,5м, дирекционный угол между ними составляет $19^{\circ} 40' 33''$, расстояние между угловыми точками «3» и «4» в северо-восточной части памятника по направлению СЗ ЮВ, составляет –18,53м, дирекционный угол между ними составляет $110^{\circ} 39' 53''$, расстояние между угловыми точками «4» и «5» в восточной части памятника по направлению СВ ЮЗ, составляет –10,04м, дирекционный угол между ними составляет $195^{\circ} 28' 31''$, расстояние между угловыми точками «5» и «6» в юго-восточной части памятника по направлению СВ ЮЗ, составляет –3,59м, дирекционный угол между ними составляет $240^{\circ} 17' 41''$, расстояние между угловыми точками «6» и «7» в юго-западной части памятника по направлению ЮВ СЗ, составляет –20,37м, дирекционный угол между ними составляет $295^{\circ} 35' 47''$, расстояние между угловыми точками «7» и «1» в западной части памятника по направлению ЮЗ СВ, составляет –7,92м, дирекционный угол между ними составляет $16^{\circ} 56' 55''$

КОПИЯ



без учета копий отп. и госс. архива
Александр А.М.

Площадь территории памятника определена с использованием геодезической спутниковой аппаратуры Leica GS08 plus, заводской номер №1852793, свидетельство о поверке № НО04860 и составляет 254 кв. м (0.0254 га) (см. Таблица №1)

Ведомость вычисления площади земельного участка

Таблица №1

| Название (номер) межевого знака | Дирекционные углы (град. мин. сек.) | Длина линии(м) | X координата | Y координата |
|---------------------------------|-------------------------------------|----------------|--------------|--------------|
| 1 | | | 34476,78 | 328803,3 |
| | 116° 42' 08" | 3,74 | | |
| 2 | | | 34475,1 | 328806,64 |
| | 19° 40' 33" | 3,5 | | |
| 3 | | | 34478,4 | 328807,82 |
| | 110° 39' 53" | 18,53 | | |
| 4 | | | 34471,86 | 328825,16 |
| | 195° 28' 31" | 10,04 | | |
| 5 | | | 34462,18 | 328822,48 |
| | 240° 17' 41" | 3,59 | | |
| 6 | | | 34460,4 | 328819,36 |
| | 295° 35' 47" | 20,37 | | |
| 7 | | | 34469,2 | 328800,99 |
| | 16° 56' 55" | 7,92 | | |
| 1 | | | 34476,78 | 328803,3 |

Площадь: 254 кв. м Периметр: 67,69м

КОПИЯ



вед. спец. эксперт отгу. инспекции и госреестра Алексеев А.М.

к приказу Департамента по охране и
использованию культурного наследия
(памятников истории и культуры)
Чеченской Республики
от «13» марта 2015г. № 26-11

РЕЖИМ

использования земельных участков в границах территории объектов культурного наследия религиозного назначения, расположенных в Шатойском районе

1. В границах территории объекта культурного наследия **запрещается:**

1.1. Проектирование и проведение землеустроительных, земляных, строительных, мелиоративных, хозяйственных и иных работ, не связанных с сохранением объекта культурного наследия и его территории;

1.2. Размещение рекламы, вывесок, построек и автостоянок, временных построек, киосков, навесов и т.п.

2. В границах территории объекта культурного наследия и его территории **разрешается:**

2.1. Проведение работ по сохранению объекта культурного наследия и его территории: реставрация, ремонт, воссоздание (в случае утраты) на основании письменного разрешения на проведение указанных работ, выданного департаментом по охране и использованию культурного наследия (памятников истории и культуры) Чеченской Республики, и в соответствии с документацией, получившей положительное заключение государственной историко-культурной экспертизы;

2.2. Благоустройство и озеленение в границах территории объекта культурного наследия, направленное на сохранение, использование и популяризацию объекта культурного наследия.

3. Для объекта культурного наследия и границ его территории необходимо обеспечить визуальное восприятие объекта культурного наследия в его исторически сложившейся среде с основных видовых точек.

КОПИЯ



без спец.эксперт отг. историком и географом Ашера А. ел.