



**КОМИТЕТ ПРАВИТЕЛЬСТВА ЧЕЧЕНСКОЙ РЕСПУБЛИКИ ПО
ОХРАНЕ И ИСПОЛЬЗОВАНИЮ КУЛЬТУРНОГО НАСЛЕДИЯ
(КПОКН)**

**КУЛЬТУРИН ТІАБХЪАЛО 1АЛАШЪЯРАН А, ПАЙДАЭЦАРАН А
НОХЧИЙН РЕСПУБЛИКИН ПРАВИТЕЛЬСТВОН КОМИТЕТ**

П Р И К А З

02.11.2023г.

№ 80-н

г. Грозный

**Об утверждении границ территорий
объекта культурного наследия**

В соответствии с Федеральным законом от 25 июня 2002 года № 73-ФЗ «Об объектах культурного наследия (памятниках истории и культуры) народов Российской Федерации», Законом Чеченской Республики от 14 июля 2017 года № 29-РЗ «Об объектах культурного наследия (памятниках истории и культуры) в Чеченской Республике», в целях обеспечения сохранности и государственной охраны объекта культурного наследия и его территории

ПРИКАЗЫВАЮ:

1. Утвердить границы территории объектов культурного наследия регионального значения входящих в состав объекта культурного наследия регионального значения «**Це-Калойский историко-архитектурный комплекс**», XIV-XVI вв., расположенного по адресу: Чеченская Республика, Итум-Калинский район, Майстинское ущелье (бывшее с. Це-Калой):

1) «**Це-Калойский историко-архитектурный комплекс**», XIV-XVI вв. (Приложение № 1);

2) «**Башня боевая № 1**», XIV-XVI вв., входящий в состав объекта культурного наследия регионального значения «**Це-Калойский историко-архитектурный комплекс**», XIV-XVI вв. (Приложение № 2);

3) «**Башня жилая № 1**», XIV-XVI вв., входящий в состав объекта культурного наследия регионального значения «**Це-Калойский историко-архитектурный комплекс**», XIV-XVI вв. (Приложение № 3);

4) «**Башня жилая № 2**», XIV-XVI вв., входящий в состав объекта культурного наследия регионального значения «**Це-Калойский историко-архитектурный комплекс**», XIV-XVI вв. (Приложение № 4);

5) «**Башня жилая № 3**», XIV-XVI вв., входящий в состав объекта культурного наследия регионального значения «Це-Калойский историко-архитектурный комплекс», XIV-XVI вв. (Приложение № 5).

6) «**Башня жилая № 4**», XIV-XVI вв., входящий в состав объекта культурного наследия регионального значения «Це-Калойский историко-архитектурный комплекс», XIV-XVI вв. (Приложение № 6).

7) «**Башня жилая № 5**», XIV-XVI вв., входящий в состав объекта культурного наследия регионального значения «Це-Калойский историко-архитектурный комплекс», XIV-XVI вв. (Приложение № 7).

8) «**Башня жилая № 6**», XIV-XVI вв., входящий в состав объекта культурного наследия регионального значения «Це-Калойский историко-архитектурный комплекс», XIV-XVI вв. (Приложение № 8).

9) «**Башня жилая № 7**», XIV-XVI вв., входящий в состав объекта культурного наследия регионального значения «Це-Калойский историко-архитектурный комплекс», XIV-XVI вв. (Приложение № 9).

10) «**Башня жилая № 8**», XIV-XVI вв., входящий в состав объекта культурного наследия регионального значения «Це-Калойский историко-архитектурный комплекс», XIV-XVI вв. (Приложение № 10).

11) «**Башня жилая № 9**», XIV-XVI вв., входящий в состав объекта культурного наследия регионального значения «Це-Калойский историко-архитектурный комплекс», XIV-XVI вв. (Приложение № 11).


2. Установить особый режим использования земель в границах территории объекта культурного наследия, утвержденных пунктом 1, согласно Приложению № 12 к настоящему приказу.

3. Настоящий приказ опубликовать на официальном сайте Комитета Правительства Чеченской Республики по охране и использованию культурного наследия в информационно-телекоммуникационной сети «Интернет» (naslediechr.ru).

4. Настоящий приказ вступает в силу по истечении десяти дней с момента его официального опубликования.

5. Контроль исполнения настоящего приказа возложить на заместителя председателя Комитета Правительства Чеченской Республики по охране и использованию культурного наследия Исаева А.В.

Председатель



И.Р. Молочаев

ГРАНИЦЫ ТЕРРИТОРИИ

**объекта культурного наследия «Це-Калойский историко–архитектурный комплекс»,
XIV-XVI вв., расположенного по адресу: Чеченская Республика, Итум–Калинский
район, Майстинское ущелье (бывшее с. Це-Калой).**

Граница территории земельного участка объекта культурного наследия «Це-Калойский историко–архитектурный комплекс», XIV-XVI вв., расположенного по адресу: Чеченская Республика, Итум–Калинский район, Майстинское ущелье (бывшее с. Це-Калой).

Граница территории имеет форму многоугольника.

Расстояние между угловыми точками «Н1» и «Н2» составляет – 35,27 м.,
дирекционный угол между ними составляет 139°28'10",

расстояние между угловыми точками «Н2» и «Н3» составляет – 34,22 м.,
дирекционный угол между ними составляет 98°03'16",

расстояние между угловыми точками «Н3» и «Н4» составляет – 27,98 м.,
дирекционный угол между ними составляет 85°47'13",

расстояние между угловыми точками «Н4» и «Н5» составляет – 28,26 м.,
дирекционный угол между ними составляет 82°46'09",

расстояние между угловыми точками «Н5» и «Н6» составляет – 18,34 м.,
дирекционный угол между ними составляет 53°46'17",

расстояние между угловыми точками «Н6» и «Н7» составляет – 15,34 м.,
дирекционный угол между ними составляет 347°17'52",

расстояние между угловыми точками «Н7» и «Н8» составляет – 0,38 м., дирекционный
угол между ними составляет 326°51'32",

расстояние между угловыми точками «Н8» и «Н9» составляет – 19,63 м.,
дирекционный угол между ними составляет 334°06'30".

расстояние между угловыми точками «Н9» и «Н10» составляет – 24,84 м.,
дирекционный угол между ними составляет 312°15'40".

расстояние между угловыми точками «Н10» и «Н11» составляет – 28,34 м.,
дирекционный угол между ними составляет 275°32'43".

расстояние между угловыми точками «Н11» и «Н12» составляет – 23,56 м.,
дирекционный угол между ними составляет 254°13'31".

расстояние между угловыми точками «Н12» и «Н13» составляет – 17,66 м.,
дирекционный угол между ними составляет 248°58'57".

расстояние между угловыми точками «Н13» и «Н1» составляет – 38,44 м.,
дирекционный угол между ними составляет 230°25'00".

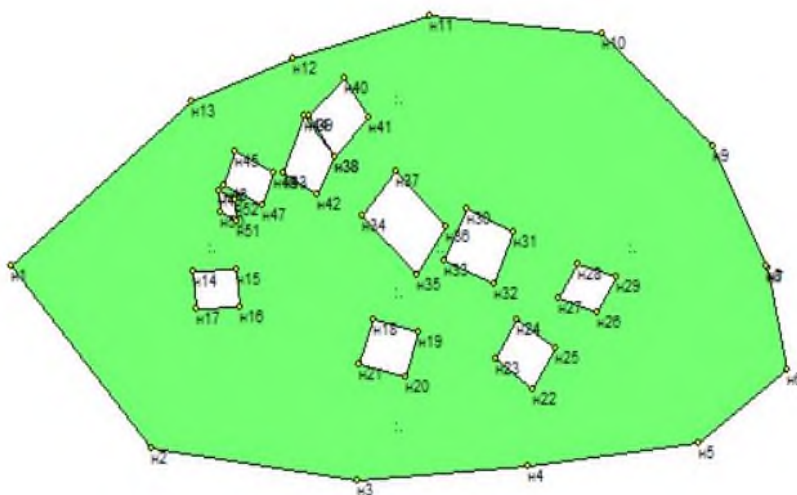
Общий периметр границы территории памятника составляет 593,82 м.

Площадь территории памятника: $S = 5852,611$ кв. м.

**Координаты поворотных точек границы памятника
«Це-Калойский историко–архитектурный комплекс», XIV–XVI вв.**

№ №	Название точки	Дирекционные углы (град, мин. сек.)	Расстояние (м)	Координаты	
				X	Y
1	H1			25583,12957	287552,0823
		139° 28' 10"	35,27		
2	H2			25556,32379	287575,0014
		98° 03' 16"	34,22		
3	H3			25551,5294	287608,8821
		85° 47' 13"	27,98		
4	H4			25553,58475	287636,7827
		82° 46' 09"	28,26		
5	H5			25557,14225	287664,8221
		53° 46' 17"	18,34		
6	H6			25567,98021	287679,6149
		347° 17' 52"	15,34		
7	H7			25582,93963	287676,243
		326° 51' 32"	0,38		
8	H8			25583,25874	287676,0347
		334° 06' 30"	19,63		
9	H9			25600,92096	287667,4615
		312° 15' 40"	24,84		
10	H10			25617,62744	287649,0763
		275° 32' 43"	28,34		
11	H11			25620,36571	287620,8722
		254° 13' 31"	23,56		
12	H12			25613,96061	287598,1988
		248° 58' 57"	17,66		
13	H13			25607,62552	287581,7105
		230° 25' 00"	38,44		
14	H1			25583,12957	287552,0823

ПЛАН – СХЕМА
земельного участка, находящегося под объектом
«Це-Калойский историко–архитектурный комплекс», XIV-XVI вв., расположенного по
адресу: Чеченская Республика, Итум-Калинский район, Майстинское ущелье
(бывшее с. Це-Калой).



ГРАНИЦЫ ТЕРРИТОРИИ

**объекта культурного наследия регионального значения «Башня боевая №1»,
XIV-XVI вв., входящего в состав объекта культурного наследия регионального
значения «Це-Калойский историко–архитектурный комплекс», XIV - XVI вв.,
расположенного по адресу: Чеченская Республика, Итум-Калинский район,
Майстинское ущелье (бывшее с. Це-Калой)**

Граница территории земельного участка объекта культурного наследия регионального значения «Башня боевая №1», XIV-XVI вв., входящего в состав объекта культурного наследия регионального значения «Це-Калойский историко–архитектурный комплекс», XIV - XVI вв., расположенного по адресу: Чеченская Республика, Итум-Калинский район, Майстинское ущелье (бывшее с. Це-Калой).

Граница территории имеет форму трапеции.

Расстояние между угловыми точками «Н1» и «Н2» составляет – 3,14 м., дирекционный угол между ними составляет 175°57'12", расстояние между угловыми точками «Н2» и «Н3» составляет – 2,97 м., дирекционный угол между ними составляет 118°26'00", расстояние между угловыми точками «Н3» и «Н4» составляет – 3,19 м, дирекционный угол между ними составляет 355°25'12" и расстояние между угловыми точками «Н4» и «Н1» составляет – 2,92 м., дирекционный угол между ними составляет 297°57'22".

Общий периметр границы территории памятника составляет 12,22 м.

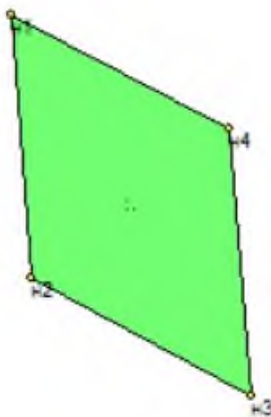
Площадь территории памятника: S = 7,855 кв. м.

Координаты поворотных точек границы памятника «Башня боевая №1», XIV-XVI вв., в составе «Це-Калойского историко–архитектурного комплекса», XIV - XVI вв.

№ №	Название точки	Дирекционные углы (град, мин. сек.)	Расстояние (м)	Координаты	
				X	Y
1	Н1			25594,27298	287586,1234
		175° 57' 12"	3,14		
2	Н2			25591,14115	287586,3449
		118° 26' 00"	2,97		
3	Н3			25589,72717	287588,9564
		355° 25' 12"	3,19		
4	Н4			25592,9045	287588,7019
		297° 57' 22"	2,92		
5	Н1			25594,27298	287586,1234

ПЛАН – СХЕМА

земельного участка, находящегося под объектом
«Башня боевая № 1», XIV-XVI вв., входящего в состав объекта культурного наследия
регионального значения «Це-Калойский историко–архитектурный комплекс»,
XIV - XVI вв., расположенного по адресу: Чеченская Республика,
Итум-Калинский район, Майстинское ущелье (бывшее с. Це-Калой).



ГРАНИЦЫ ТЕРРИТОРИИ

**объекта культурного наследия регионального значения «Башня жилая № 1»,
XIV - XVI вв., входящего в состав объекта культурного наследия регионального
значения «Це-Калойский историко–архитектурный комплекс», XIV - XVI вв.,
расположенного по адресу: Чеченская Республика, Итум-Калинский район,
Майстинское ущелье (бывшее с. Це-Калой).**

Граница территории земельного участка объекта культурного наследия регионального значения «Башня жилая № 1», XIV - XVI вв., входящего в состав объекта культурного наследия регионального значения «Це-Калойский историко–архитектурный комплекс», XIV - XVI вв., расположенного по адресу: Чеченская Республика, Итум-Калинский район, Майстинское ущелье (бывшее с. Це-Калой).

Граница территории имеет форму четырехугольника.

Расстояние между угловыми точками «Н1» и «Н2» составляет – 5,25 м., дирекционный угол между ними составляет 201°15' 09", расстояние между угловыми точками «Н2» и «Н3» составляет – 7,03 м., дирекционный угол между ними составляет 114°57'16", расстояние между угловыми точками «Н3» и «Н4» составляет – 5,25 м, дирекционный угол между ними составляет 21°34'59" и расстояние между угловыми точками «Н4» и «Н1» составляет – 7,06 м., дирекционный угол между ними составляет 294°53'18".

Общий периметр границы территории памятника составляет 24,58 м.

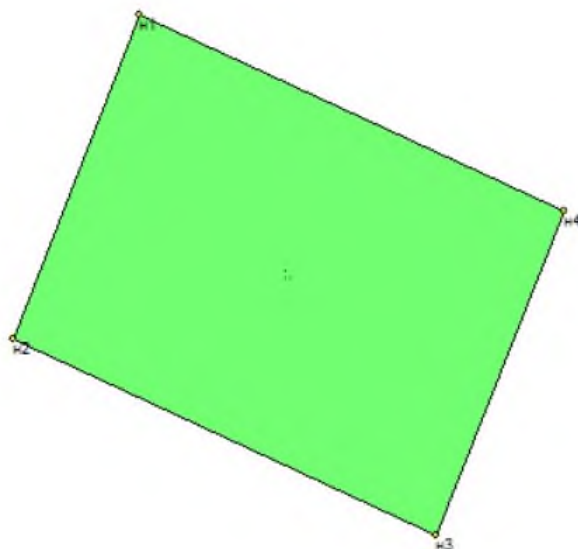
Площадь территории памятника: S = 36,89 кв. м.

**Координаты поворотных точек границы памятника «Башня жилая № 1», XIV - XVI вв.,
в составе «Це-Калойского историко–архитектурного комплекса», XIV - XVI вв.**

№ №	Название точки	Дирекционные углы (град, мин. сек.)	Расстояние (м)	Координаты	
				X	Y
1	Н1			25 600,06793	287 588,7383
		201° 15' 09"	5,25		
2	Н2			25 595,17977	287 586,8371
		114° 57' 16"	7,03		
3	Н3			25 592,21497	287 593,2084
		21° 34' 59"	5,25		
4	Н4			25 597,09792	287 595,14
		294° 53' 18"	7,06		
5	Н1			25 600,06793	287 588,7383

ПЛАН – СХЕМА

земельного участка, находящегося под объектом
«Башня жилая № 1», XIV - XVI вв., входящего в состав объекта культурного
наследия регионального значения «Це-Калойский историко–архитектурный комплекс»,
XIV - XVI вв., расположенного по адресу: Чеченская Республика, Итум-Калинский
район, Майстинское ущелье (бывшее с. Це-Калой).



ГРАНИЦЫ ТЕРРИТОРИИ

**объекта культурного наследия регионального значения «Башня жилая № 2»,
XIV - XVI вв., входящего в состав объекта культурного наследия регионального
значения «Це-Калойский историко–архитектурный комплекс», XIV - XVI вв.,
расположенного по адресу: Чеченская Республика, Итум-Калинский район,
Майстинское ущелье (бывшее с. Це-Калой).**

Граница территории земельного участка объекта культурного наследия регионального значения «Башня жилая № 2», XIV - XVI вв., входящего в состав объекта культурного наследия регионального значения «Це-Калойский историко–архитектурный комплекс», XIV - XVI вв., расположенного по адресу: Чеченская Республика, Итум-Калинский район, Майстинское ущелье (бывшее с. Це-Калой).

Граница территории имеет форму четырехугольника.

Расстояние между угловыми точками «Н1» и «Н2» составляет – 6,46 м., дирекционный угол между ними составляет 300°26' 22", расстояние между угловыми точками «Н2» и «Н3» составляет – 8,96 м., дирекционный угол между ними составляет 23°17'12", расстояние между угловыми точками «Н3» и «Н4» составляет – 7,59 м, дирекционный угол между ними составляет 140°30'35" и расстояние между угловыми точками «Н4» и «Н1» составляет – 6,30 м., дирекционный угол между ними составляет 206°24' 10".

Общий периметр границы территории памятника составляет 29,31 м.

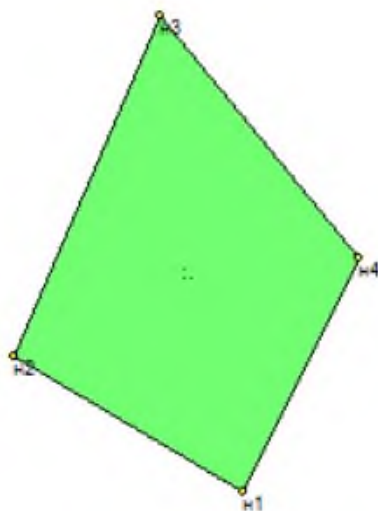
Площадь территории памятника: S = 50,51 кв. м.

**Координаты поворотных точек границы памятника «Башня жилая № 2», XIV - XVI вв.,
в составе «Це-Калойского историко–архитектурного комплекса», XIV - XVI вв.**

№ №	Название точки	Дирекционные углы (град, мин. сек.)	Расстояние (м)	Координаты	
				X	Y
1	Н1			25 593,85992	287 602,2425
		300° 26' 22"	6,46		
2	Н2			25 597,13124	287 596,6755
		23° 17' 12"	8,96		
3	Н3			25 605,35852	287 600,2164
		140° 30' 35"	7,59		
4	Н4			25 599,50115	287 605,0432
		206° 24' 10"	6,30		
5	Н1			25 593,85992	287 602,2425

ПЛАН – СХЕМА

земельного участка, находящегося под объектом
«Башня жилая № 2», XIV - XVI вв., входящего в состав объекта культурного
наследия регионального значения «Це-Калойский историко–архитектурный комплекс»,
XIV - XVI вв., расположенного по адресу: Чеченская Республика, Итум-Калинский
район, Майстинское ущелье (бывшее с. Це-Калой).



ГРАНИЦЫ ТЕРРИТОРИИ

**объекта культурного наследия регионального значения «Башня жилая № 3»,
XIV - XVI вв., входящего в состав объекта культурного наследия регионального
значения «Це-Калойский историко–архитектурный комплекс», XIV - XVI вв.,
расположенного по адресу: Чеченская Республика, Итум-Калинский район,
Майстинское ущелье (бывшее с. Це-Калой).**

Граница территории земельного участка объекта культурного наследия регионального значения «Башня жилая № 3», XIV - XVI вв., входящего в состав объекта культурного наследия регионального значения «Це-Калойский историко–архитектурный комплекс», XIV - XVI вв., расположенного по адресу: Чеченская Республика, Итум-Калинский район, Майстинское ущелье (бывшее с. Це-Калой).

Граница территории имеет форму четырехугольника.

Расстояние между угловыми точками «Н1» и «Н2» составляет – 7,14 м., дирекционный угол между ними составляет 325°59'22", расстояние между угловыми точками «Н2» и «Н3» составляет – 7,87 м., дирекционный угол между ними составляет 45°31'51", расстояние между угловыми точками «Н3» и «Н4» составляет – 6,93 м, дирекционный угол между ними составляет 145°35'07"и расстояние между угловыми точками «Н4» и «Н1» составляет – 7,96 м., дирекционный угол между ними составляет 224°08'01".

Общий периметр границы территории памятника составляет 29,91 м.

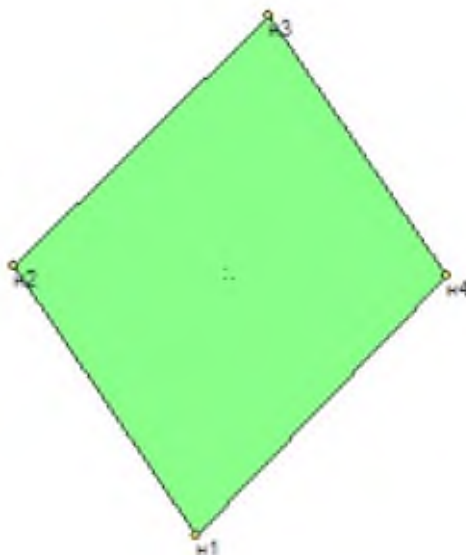
Площадь территории памятника: S = 54,678 кв. м.

**Координаты поворотных точек границы памятника «Башня жилая № 3», XIV - XVI вв.,
в составе «Це-Калойского историко–архитектурного комплекса», XIV - XVI вв.**

№ №	Название точки	Дирекционные углы (град, мин. сек.)	Расстояние (м)	Координаты	
				X	Y
1	Н1			25 599,50115	287 605,0432
		325° 59' 22"	7,14		
2	Н2			25 605,41758	287 601,0509
		45° 31' 51"	7,87		
3	Н3			25 610,93367	287 606,6701
		145° 35' 07"	6,93		
4	Н4			25 605,21569	287 610,5875
		224° 08' 01"	7,96		
5	Н1			25 599,50115	287 605,0432

ПЛАН – СХЕМА

земельного участка, находящегося под объектом
«Башня жилая № 3», XIV - XVI вв., входящего в состав объекта культурного
наследия регионального значения «Це-Калойский историко–архитектурный комплекс»,
XIV - XVI вв., расположенного по адресу: Чеченская Республика, Итум-Калинский
район, Майстинское ущелье (бывшее с. Це-Калой).



ГРАНИЦЫ ТЕРРИТОРИИ

**объекта культурного наследия регионального значения «Башня жилая № 4»,
XIV - XVI вв., входящего в состав объекта культурного наследия регионального
значения «Це-Калойский историко–архитектурный комплекс», XIV - XVI вв.,
расположенного по адресу: Чеченская Республика, Итум-Калинский район,
Майстинское ущелье (бывшее с. Це-Калой).**

Граница территории земельного участка объекта культурного наследия регионального значения «Башня жилая № 4», XIV - XVI вв., входящего в состав объекта культурного наследия регионального значения «Це-Калойский историко–архитектурный комплекс», XIV - XVI вв., расположенного по адресу: Чеченская Республика, Итум-Калинский район, Майстинское ущелье (бывшее с. Це-Калой).

Граница территории имеет форму четырехугольника.

Расстояние между угловыми точками «Н1» и «Н2» составляет – 12,51 м., дирекционный угол между ними составляет 134°29'42", расстояние между угловыми точками «Н2» и «Н3» составляет – 8,75 м., дирекционный угол между ними составляет 33° 30' 10", расстояние между угловыми точками «Н3» и «Н4» составляет – 11,68 м, дирекционный угол между ними составляет 314°18'16" и расстояние между угловыми точками «Н4» и «Н1» составляет – 8,59 м., дирекционный угол между ними составляет 218°54'30".

Общий периметр границы территории памятника составляет 41,53 м.

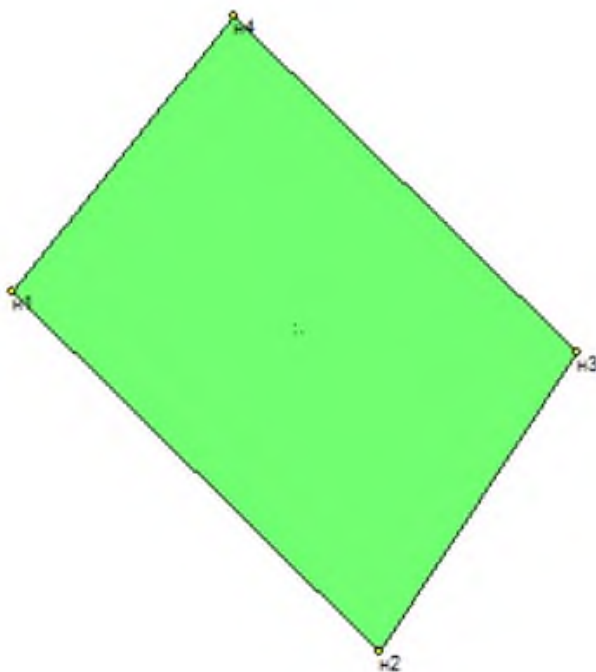
Площадь территории памятника: S = 103,68 кв. м.

**Координаты поворотных точек границы памятника «Башня жилая № 4», XIV - XVI вв.,
в составе «Це-Калойского историко–архитектурного комплекса», XIV - XVI вв.**

№ №	Название точки	Дирекционные углы (град, мин. сек.)	Расстояние (м)	Координаты	
				X	Y
1	Н1			25 590,61115	287 609,7035
		134° 29' 42"	12,51		
2	Н2			25 581,84561	287 618,6249
		33° 30' 10"	8,75		
3	Н3			25 589,1442	287 623,4562
		314° 18' 16"	11,68		
4	Н4			25 597,29873	287 615,1013
		218° 54' 30"	8,59		
5	Н1			25 590,61115	287 609,7035

ПЛАН – СХЕМА

земельного участка, находящегося под объектом
«Башня жилая № 4», XIV - XVI вв., входящего в состав объекта культурного
наследия регионального значения «Це-Калойский историко–архитектурный комплекс»,
XIV - XVI вв., расположенного по адресу: Чеченская Республика, Итум-Калинский
район, Майстинское ущелье (бывшее с. Це-Калой).



ГРАНИЦЫ ТЕРРИТОРИИ

**объекта культурного наследия регионального значения «Башня жилая № 5»,
XIV - XVI вв., входящего в состав объекта культурного наследия регионального
значения «Це-Калойский историко–архитектурный комплекс», XIV - XVI вв.,
расположенного по адресу: Чеченская Республика, Итум-Калинский район,
Майстинское ущелье (бывшее с. Це-Калой).**

Граница территории земельного участка объекта культурного наследия регионального значения «Башня жилая № 5», XIV - XVI вв., входящего в состав объекта культурного наследия регионального значения «Це-Калойский историко–архитектурный комплекс», XIV - XVI вв., расположенного по адресу: Чеченская Республика, Итум-Калинский район, Майстинское ущелье (бывшее с. Це-Калой).

Граница территории имеет форму четырехугольника.

Расстояние между угловыми точками «Н1» и «Н2» составляет – 8,50 м., дирекционный угол между ними составляет 114°35'20", расстояние между угловыми точками «Н2» и «Н3» составляет – 8,19 м., дирекционный угол между ними составляет 201°24'06", расстояние между угловыми точками «Н3» и «Н4» составляет – 8,97м, дирекционный угол между ними составляет 291°24'06" и расстояние между угловыми точками «Н4» и «Н1» составляет – 8,67 м., дирекционный угол между ними составляет 24°35'20".

Общий периметр границы территории памятника составляет 34,32 м.

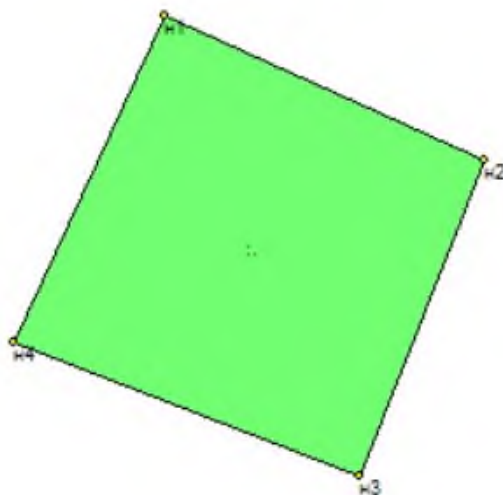
Площадь территории памятника: $S = 73,53$ кв. м.

**Координаты поворотных точек границы памятника «Башня жилая № 5», XIV - XVI вв.,
в составе «Це-Калойского историко–архитектурного комплекса», XIV - XVI вв.**

№ №	Название точки	Дирекционные углы (град, мин. сек.)	Расстояние (м)	Координаты	
				X	Y
1	Н1			25 591,82078	287 626,7189
		114° 35' 20"	8,50		
2	Н2			25 588,28517	287 634,4453
		201° 24' 06"	8,19		
3	Н3			25 580,66463	287 631,4586
		291° 24' 06"	8,97		
4	Н4			25 583,93632	287 623,111
		24° 35' 20"	8,67		
5	Н1			25 591,82078	287 626,7189

ПЛАН – СХЕМА

земельного участка, находящегося под объектом
«Башня жилая № 5», XIV - XVI вв., входящего в состав объекта культурного
наследия регионального значения «Це-Калойский историко–архитектурный комплекс»,
XIV - XVI вв., расположенного по адресу: Чеченская Республика, Итум-Калинский
район, Майстинское ущелье (бывшее с. Це-Калой).



ГРАНИЦЫ ТЕРРИТОРИИ

**объекта культурного наследия регионального значения «Башня жилая № 6»,
XIV - XVI вв., входящего в состав объекта культурного наследия регионального
значения «Це-Калойский историко–архитектурный комплекс», XIV - XVI вв.,
расположенного по адресу: Чеченская Республика, Итум-Калинский район,
Майстинское ущелье (бывшее с. Це-Калой).**

Граница территории земельного участка объекта культурного наследия регионального значения «Башня жилая № 6», XIV - XVI вв., входящего в состав объекта культурного наследия регионального значения «Це-Калойский историко–архитектурный комплекс», XIV - XVI вв., расположенного по адресу: Чеченская Республика, Итум-Калинский район, Майстинское ущелье (бывшее с. Це-Калой).

Граница территории имеет форму четырехугольника.

Расстояние между угловыми точками «Н1» и «Н2» составляет – 8,50 м., дирекционный угол между ними составляет 287°30'55", расстояние между угловыми точками «Н2» и «Н3» составляет – 8,19 м., дирекционный угол между ними составляет 29°49'15", расстояние между угловыми точками «Н3» и «Н4» составляет – 8,97м, дирекционный угол между ними составляет 106°03'46" и расстояние между угловыми точками «Н4» и «Н1» составляет – 8,67 м., дирекционный угол между ними составляет 210° 02' 52".

Общий периметр границы территории памятника составляет 25,44 м.

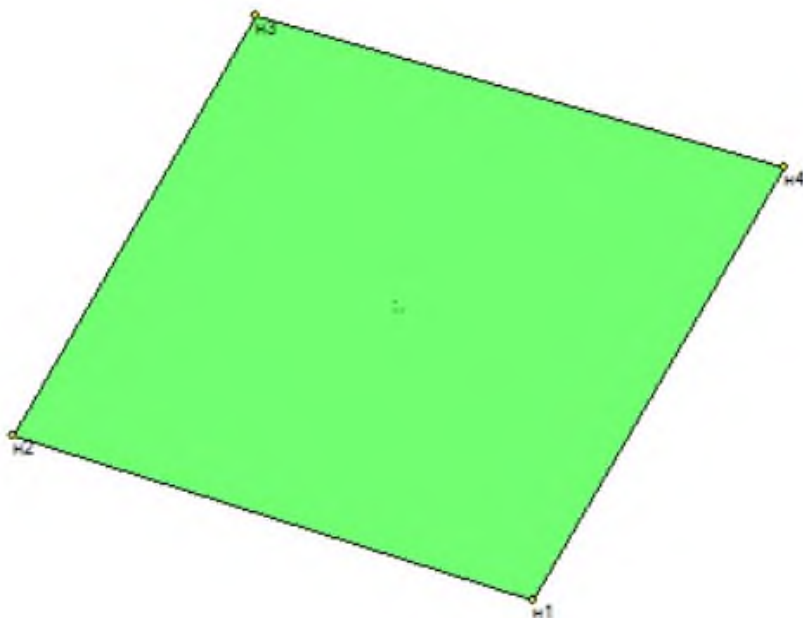
Площадь территории памятника: S = 39,28 кв. м.

**Координаты поворотных точек границы памятника «Башня жилая № 6», XIV - XVI вв.,
в составе «Це-Калойского историко–архитектурного комплекса», XIV - XVI вв.**

№ №	Название точки	Дирекционные углы (град, мин. сек.)	Расстояние (м)	Координаты	
				X	Y
1	Н1			25 576,46078	287 648,4032
		287° 30' 55"	6,66		
2	Н2			25 578,46554	287 642,0508
		29° 49' 15"	5,94		
3	Н3			25 583,61658	287 645,0034
		106° 03' 46"	6,73		
4	Н4			25 581,75574	287 651,4662
		210° 02' 52"	6,12		
5	Н1			25 576,46078	287 648,4032

ПЛАН – СХЕМА

земельного участка, находящегося под объектом
«Башня жилая № 6», XIV - XVI вв., входящего в состав объекта культурного
наследия регионального значения «Це-Калойский историко–архитектурный комплекс»,
XIV - XVI вв., расположенного по адресу: Чеченская Республика, Итум-Калинский
район, Майстинское ущелье (бывшее с. Це-Калой).



ГРАНИЦЫ ТЕРРИТОРИИ

**объекта культурного наследия регионального значения «Башня жилая № 7»,
XIV - XVI вв., входящего в состав объекта культурного наследия регионального
значения «Це-Калойский историко–архитектурный комплекс», XIV - XVI вв.,
расположенного по адресу: Чеченская Республика, Итум-Калинский район,
Майстинское ущелье (бывшее с. Це-Калой).**

Граница территории земельного участка объекта культурного наследия регионального значения «Башня жилая № 7», XIV - XVI вв., входящего в состав объекта культурного наследия регионального значения «Це-Калойский историко–архитектурный комплекс», XIV - XVI вв., расположенного по адресу: Чеченская Республика, Итум-Калинский район, Майстинское ущелье (бывшее с. Це-Калой).

Граница территории имеет форму четырехугольника.

Расстояние между угловыми точками «Н1» и «Н2» составляет – 7,63 м., дирекционный угол между ними составляет 305°13'16", расстояние между угловыми точками «Н2» и «Н3» составляет – 6,90 м., дирекционный угол между ними составляет 31°39'56", расстояние между угловыми точками «Н3» и «Н4» составляет – 7,54м, дирекционный угол между ними составляет 124°33'09" и расстояние между угловыми точками «Н4» и «Н1» составляет – 7,00 м., дирекционный угол между ними составляет 210°58'14".

Общий периметр границы территории памятника составляет 29,07 м.

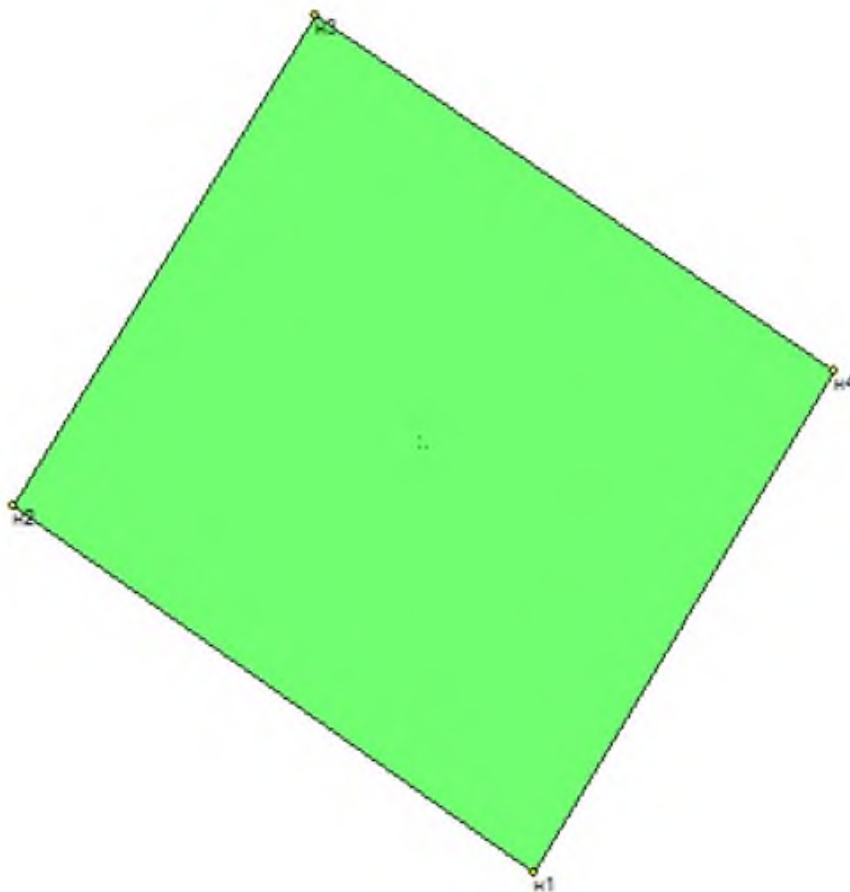
Площадь территории памятника: S = 52,61 кв. м.

**Координаты поворотных точек границы памятника «Башня жилая № 7», XIV - XVI вв.,
в составе «Це-Калойского историко–архитектурного комплекса», XIV - XVI вв.**

№ №	Название точки	Дирекционные углы (град, мин. сек.)	Расстояние (м)	Координаты	
				X	Y
1	Н1			25 565,02436	287 637,7679
		305° 13' 16"	7,63		
2	Н2			25 569,42553	287 631,5338
		31° 39' 56"	6,90		
3	Н3			25 575,29923	287 635,1565
		124° 33' 09"	7,54		
4	Н4			25 571,0221	287 641,3676
		210° 58' 14"	7,00		
5	Н1			25 565,02436	287 637,7679

ПЛАН – СХЕМА

земельного участка, находящегося под объектом
«Башня жилая № 7», XIV - XVI вв., входящего в состав объекта культурного
наследия регионального значения «Це-Калойский историко–архитектурный комплекс»,
XIV - XVI вв., расположенного по адресу: Чеченская Республика, Итум-Калинский
район, Майстинское ущелье (бывшее с. Це-Калой).



ГРАНИЦЫ ТЕРРИТОРИИ

**объекта культурного наследия регионального значения «Башня жилая № 8»,
XIV - XVI вв., входящего в состав объекта культурного наследия регионального
значения «Це-Калойский историко–архитектурный комплекс», XIV - XVI вв.,
расположенного по адресу: Чеченская Республика, Итум-Калинский район,
Майстинское ущелье (бывшее с. Це-Калой).**

Граница территории земельного участка объекта культурного наследия регионального значения «Башня жилая № 8», XIV - XVI вв., входящего в состав объекта культурного наследия регионального значения «Це-Калойский историко–архитектурный комплекс», XIV - XVI вв., расположенного по адресу: Чеченская Республика, Итум-Калинский район, Майстинское ущелье (бывшее с. Це-Калой).

Граница территории имеет форму четырехугольника.

Расстояние между угловыми точками «Н1» и «Н2» составляет – 7,82 м., дирекционный угол между ними составляет 104°58'40", расстояние между угловыми точками «Н2» и «Н3» составляет – 6,92 м., дирекционный угол между ними составляет 197°38'36", расстояние между угловыми точками «Н3» и «Н4» составляет – 7,90м, дирекционный угол между ними составляет 284°29'22" и расстояние между угловыми точками «Н4» и «Н1» составляет – 7,00 м., дирекционный угол между ними составляет 18°16'03"

Общий периметр границы территории памятника составляет 29,64 м.

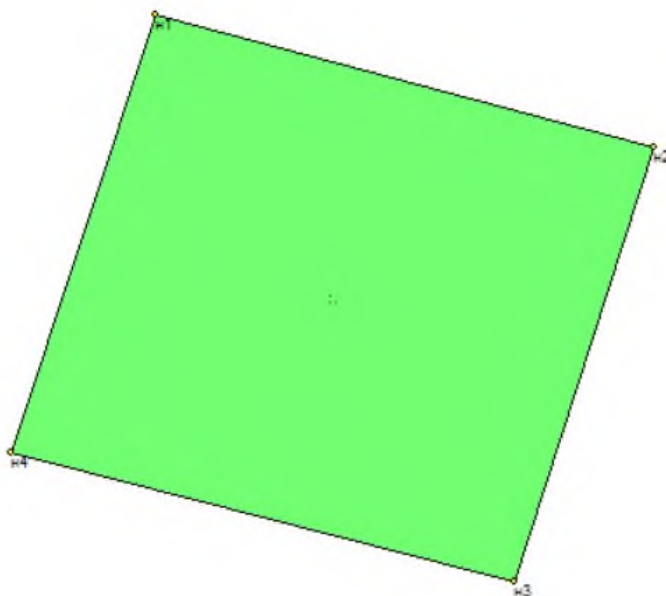
Площадь территории памятника: S = 54,62 кв. м.

**Координаты поворотных точек границы памятника «Башня жилая № 8», XIV - XVI вв.,
в составе «Це-Калойского историко–архитектурного комплекса», XIV - XVI вв.**

№ №	Название точки	Дирекционные углы (град, мин. сек.)	Расстояние (м)	Координаты	
				X	Y
1	Н1			25 575,42919	287 611,4107
		104° 58' 40"	7,82		
2	Н2			25 573,40737	287 618,968
		197° 38' 36"	6,92		
3	Н3			25 566,81125	287 616,8701
		284° 29' 22"	7,90		
4	Н4			25 568,78855	287 609,2187
		18° 16' 03"	7,00		
5	Н1			25 575,42919	287 611,4107

ПЛАН – СХЕМА

земельного участка, находящегося под объектом
«Башня жилая № 8», XIV - XVI вв., входящего в состав объекта культурного
наследия регионального значения «Це-Калойский историко–архитектурный комплекс»,
XIV - XVI вв., расположенного по адресу: Чеченская Республика, Итум-Калинский
район, Майстинское ущелье (бывшее с. Це-Калой).



ГРАНИЦЫ ТЕРРИТОРИИ

**объекта культурного наследия регионального значения «Башня жилая № 9»,
XIV - XVI вв., входящего в состав объекта культурного наследия регионального
значения «Це-Калойский историко–архитектурный комплекс», XIV - XVI вв.,
расположенного по адресу: Чеченская Республика, Итум-Калинский район,
Майстинское ущелье (бывшее с. Це-Калой).**

Граница территории земельного участка объекта культурного наследия регионального значения «Башня жилая № 9», XIV - XVI вв., входящего в состав объекта культурного наследия регионального значения «Це-Калойский историко–архитектурный комплекс», XIV - XVI вв., расположенного по адресу: Чеченская Республика, Итум-Калинский район, Майстинское ущелье (бывшее с. Це-Калой).

Граница территории имеет форму четырехугольника.

Расстояние между угловыми точками «Н1» и «Н2» составляет – 7,21 м., дирекционный угол между ними составляет 86°18'57", расстояние между угловыми точками «Н2» и «Н3» составляет – 5,58 м., дирекционный угол между ними составляет 173°47'15", расстояние между угловыми точками «Н3» и «Н4» составляет – 7,28м, дирекционный угол между ними составляет 267°00'15" и расстояние между угловыми точками «Н4» и «Н1» составляет – 5,49 м., дирекционный угол между ними составляет 354°27'04"

Общий периметр границы территории памятника составляет 29,64 м.

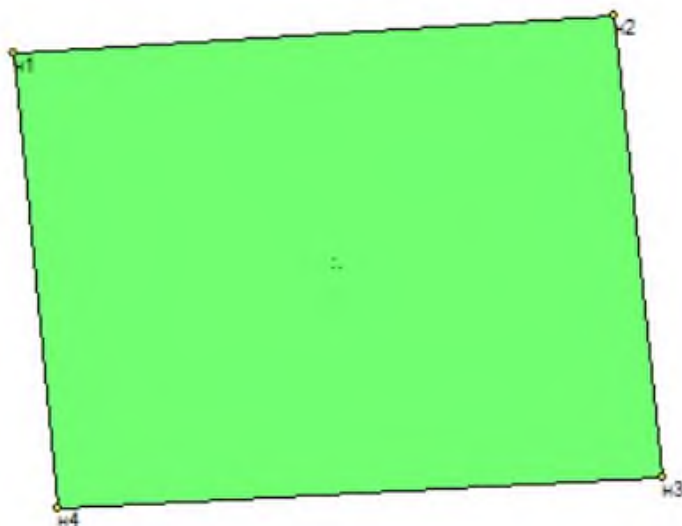
Площадь территории памятника: S = 54,62 кв. м.

**Координаты поворотных точек границы памятника «Башня жилая № 9», XIV - XVI вв.,
в составе «Це-Калойского историко–архитектурного комплекса», XIV - XVI вв.**

№ №	Название точки	Дирекционные углы (град, мин. сек.)	Расстояние (м)	Координаты	
				X	Y
1	Н1			25 582,34685	287 581,8074
		86° 18' 57"	7,21		
2	Н2			25 582,81034	287 589,0057
		173° 47' 15"	5,58		
3	Н3			25 577,26804	287 589,609
		267° 00' 15"	7,28		
4	Н4			25 576,88751	287 582,3377
		354° 27' 04"	5,49		
5	Н1			25 582,34685	287 581,8074

ПЛАН – СХЕМА

земельного участка, находящегося под объектом
«Башня жилая № 9», XIV - XVI вв., входящего в состав объекта культурного
наследия регионального значения «Це-Калойский историко–архитектурный комплекс»,
XIV - XVI вв., расположенного по адресу: Чеченская Республика, Итум-Калинский
район, Майстинское ущелье (бывшее с. Це-Калой).



Режим использования земельного участка в границах территории объекта культурного наследия

На территории объекта культурного наследия **разрешается**:

- ведение мониторинга состояния объекта культурного наследия и его территории;
- проведение работ по сохранению объекта культурного наследия и его отдельных элементов (меры, направленные на обеспечение физической сохранности и сохранение историко-культурной ценности объекта культурного наследия, предусматривающие консервацию, ремонт, реставрацию, приспособление объекта культурного наследия для современного использования и включающие в себя научно-исследовательские, изыскательские, проектные и производственные работы, научное руководство проведением работ по сохранению объекта культурного наследия, технический и авторский надзор за проведением этих работ);
- сохранение элементов планировочной структуры территории Комплекса;
- ремонт, реконструкция существующих дорог и проездов с использованием в дорожных покрытиях булыжника и колотого камня;
- проведение работ по укреплению склонов, устройство современных сходов и ступеней, пандусов, подпорных стенок, откосов и ограждений для проведения работ по сохранению объектов культурного наследия с использованием булыжника и колотого камня;
- санитарные рубки при условии проведения работ по сохранению старо возрастных деревьев;
- проведение работ по восстановлению зеленых насаждений;
- установка средств ориентирующей информации высотой не более 1,5м;
- проведение всех видов земляных работ при условии обязательного археологического наблюдения.

На территории объекта культурного наследия **запрещается**:

- строительство зданий, строений и сооружений, включая размещение объектов некапитального строительства (павильоны, навесы, палатки и т.д.);
- градостроительная, хозяйственная и иная деятельность, создающая угрозу повреждения, разрушения или уничтожения объектов культурного наследия и обладающих признаками объекта культурного наследия;
- самовольная вырубка деревьев и кустарников, уничтожение травяного покрова;
- прокладка наземных и воздушных инженерных сетей (коммуникаций);
- строительство дорог, организация транзитного проезда транспорта;
- размещение всех видов рекламных конструкций;
- создание разрушающих вибрационных нагрузок динамическим воздействием на грунты в зоне их взаимодействия с объектами культурного наследия и объектами, обладающими признаками объектов культурного наследия.