

**КОПИЯ**



## МИНИСТЕРСТВО КУЛЬТУРЫ ЧЕЧЕНСКОЙ РЕСПУБЛИКИ

### ДЕПАРТАМЕНТ ПО ОХРАНЕ И ИСПОЛЬЗОВАНИЮ КУЛЬТУРНОГО НАСЛЕДИЯ (ПАМЯТНИКОВ ИСТОРИИ И КУЛЬТУРЫ) ЧЕЧЕНСКОЙ РЕСПУБЛИКИ

#### П Р И К А З

«11» января 2015г.

г. Грозный

№ 05-11

Об утверждении границ территорий объектов культурного наследия религиозного назначения, расположенных на территории Урус-Мартановского района, и режимах их использований

В соответствии с Федеральным законом от 25 июня 2002 года № 73-ФЗ «Об объектах культурного наследия (памятниках истории и культуры) народов Российской Федерации», Законом Чеченской Республики от 20 декабря 2006 года № 59-рз «Об объектах культурного наследия в Чеченской Республике», в целях обеспечения сохранности и государственной охраны объектов культурного наследия религиозного назначения, расположенных на территории Урус-Мартановского района, и их территорий

#### ПРИКАЗЫВАЮ:

1. Утвердить прилагаемые границы территорий объектов культурного наследия религиозного назначения, расположенных на территории Урус-Мартановского района, принятых на государственную охрану постановлением Правительства Чеченской Республики от 03 сентября 2013 г. № 231:

- 1) «Зиярт Салса-Хаджи», расположенный по адресу: Чеченская Республика, Урус-Мартановский район, г. Урус-Мартан (Приложение № 1)
- 2) «Зиярт Дени-Хаджи», расположенный по адресу: Чеченская Республика, Урус-Мартановский район, г. Урус-Мартан (Приложение № 2)
- 3) «Зиярт Салам-Хаджи», расположенный по адресу: Чеченская Республика, Урус-Мартановский район, с. Алхан-Юрт (Приложение № 3)

4) «Зиярт Ибрагим-Хаджи», расположенный по адресу: Чеченская Республика, Урус-Мартановский район, с. Гойты (Приложение № 4)

5) «Мечеть», расположенный по адресу: Чеченская Республика, Урус-Мартановский район, с. Гойты (Приложение № 5)

2. Утвердить режим использования земельных участков в границах территории объектов культурного наследия религиозного назначения, расположенного в Урус-Мартановском районе (Приложение № 6)

3. Контроль за исполнением настоящего приказа возложить на начальника отдела научно-технической документации и экспертизы Департамента по охране и использованию культурного наследия (памятников истории и культуры) Чеченской Республики А.В. Исаева.

Директор



Л-А.А-М.Усманов

КОПИЯ



Вед. специалист отдела инспекции и регистра  
Исаева Л. И.



КОПИЯ



Приложение № 1  
к приказу Департамента по охране и  
использованию культурного наследия  
(памятников истории и культуры)  
Чеченской Республики  
от «21» января 2015г. № 03-п

**Граница территории  
объекта культурного наследия религиозного назначения  
«Зиярт Салса-Хаджи», расположенного по адресу: Чеченская Республика,  
Урус - Мартановский район, г. Урус-Мартан**



Вед. специалист - инженер отдела инспекции и контроля  
Будева М. А.

**КОПИЯ**



### **Описание границ территории объекта культурного наследия**

В результате проведенной настоящей работы, граница территории объекта культурного наследия религиозного назначения «Зиярт Салса-Хаджи», расположенного по адресу: ЧР, Урус - Мартановский район, г. Урус-Мартан, отображена на план-схеме непрерывной линией красного цвета с выделением условных знаков «1», «2», «3» и «4», являющихся угловыми точками и осуществлена их привязка к местности.

Координаты угловых точек границы территории объекта представлены в Местной системе координат (см. таблица №1) и определены с использованием геодезической спутниковой аппаратуры Leica GS08 plus, заводской номер №1852793, свидетельство о поверке № НОО4860.

Зиярт находится на территории сельского кладбища. Общий периметр границы памятника составляет – **62,16м**. Расстояние между угловыми точками «1» и «2» в северной части памятника по направлению СЗ ЮВ, составляет – 16,0м, дирекционный угол между ними составляет  $101^{\circ} 58' 38''$ , расстояние между угловыми точками «2» и «3» в юго-восточной части памятника по направлению СВ ЮЗ, составляет – 15,99м, дирекционный угол между ними составляет  $194^{\circ} 57' 58''$ , расстояние между угловыми точками «3» и «4» в юго-западной части памятника по направлению ЮВ СЗ, составляет – 15,91м, дирекционный угол между ними составляет  $288^{\circ} 12' 26''$  и расстояние между угловыми точками «4» и «1» в северо-западной части памятника по направлению ЮЗ СВ, составляет – 14,26м, дирекционный угол между ними составляет  $14^{\circ} 34' 55''$ .

Площадь территории памятника определена с использованием геодезической спутниковой аппаратуры Leica GS08 plus, заводской номер №1852793, свидетельство о поверке № НОО4860. и составляет **241кв.м.** (0.0241 га.) (см. Таблица №1).

*Вед. специалист-эксперт отдела инвентаризации и госреестра  
Цуева М.В.*



Ведомость вычисления площади земельного участка

Таблица №1

Название (номер) межевого знака	Дирекционные углы (град. мин. сек.)	Длина линии (м)	X координата	Y координата
1			73738,26	304018,61
	101° 58' 38"	16		
2			73734,94	304034,26
	194° 57' 58"	15,99		
3			73719,49	304030,13
	288° 12' 26"	15,91		
4			73724,46	304015,02
	14° 34' 55"	14,26		
1			73738,26	304018,61

Площадь: 241 кв.м.      Периметр: 62,16м.

КОПИЯ



Вед. спец.-эксперт отдела межевания и госреестра  
Буева М.И.

КОПИЯ



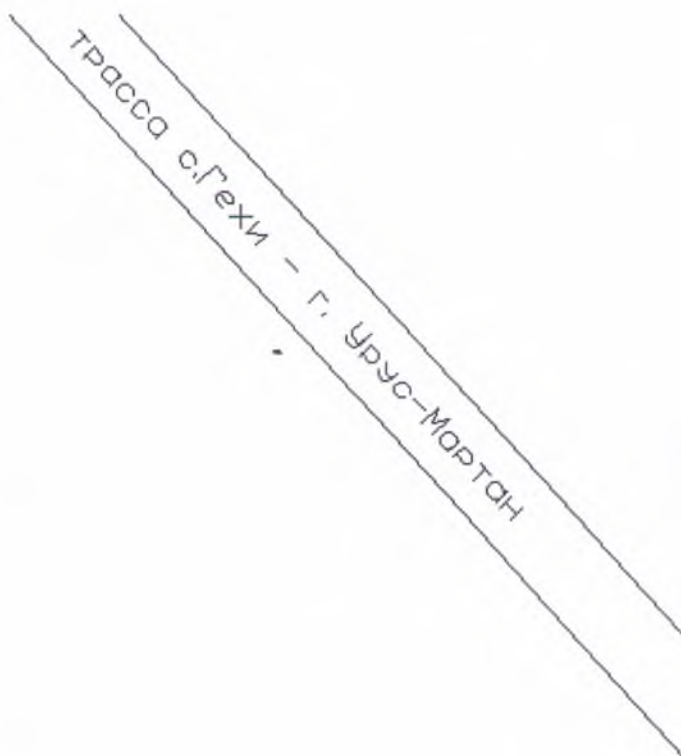
Приложение № 2  
к приказу Департамента по охране и  
использованию культурного наследия  
(памятников истории и культуры)  
Чеченской Республики  
от «21» января 2015г. № 03-п

**Граница территории  
объекта культурного наследия религиозного назначения  
«Зиярт Дени-Хаджи», расположенного по адресу: Чеченская Республика,  
Урус - Мартановский район, г. Урус-Мартан**

территория кладбища



территория кладбища



*Вед. специалист - инженер отдела инженерии и геодезии  
Гуева М. С.*



## Описание границ территории объекта культурного наследия

В результате проведенной настоящей работы, граница территории объекта культурного наследия религиозного назначения «Зиярт Дени-Хаджи», расположенного по адресу: ЧР, Урус - Мартановский район, г. Урус-Мартан, отображена на план-схеме непрерывной линией красного цвета с выделением условных знаков «1», «2», «3» и «4», являющихся угловыми точками и осуществлена их привязка к местности.

Координаты угловых точек границы территории объекта представлены в Местной системе координат и определены с использованием геодезической спутниковой аппаратуры Leica GS08 plus, заводской номер №1852793, свидетельство о поверке № НОО4860.

Зиярт находится на территории сельского кладбища. Общий периметр границы памятника составляет – **33,0м.** Расстояние между угловыми точками «1» и «2» в северо-восточной части памятника по направлению СЗ ЮВ, составляет – 8,49м, дирекционный угол между ними составляет  $115^{\circ} 26' 56''$ , расстояние между угловыми точками «2» и «3» в юго-восточной части памятника по направлению СВ ЮЗ, составляет – 8,01м., дирекционный угол между ними составляет  $204^{\circ} 57' 54''$ , расстояние между угловыми точками «3» и «4» в юго-западной части памятника по направлению ЮВ СЗ, составляет – 8,5м., дирекционный угол между ними составляет  $295^{\circ} 30' 35''$  и расстояние между угловыми точками «4» и «1» в северо-западной части памятника по направлению ЮЗ СВ, составляет – 8,0м., дирекционный угол между ними составляет  $24^{\circ} 59' 43''$ .

Площадь территории памятника определена с использованием геодезической спутниковой аппаратуры Leica GS08 plus, заводской номер №1852793, свидетельство о поверке № НОО4860. и составляет **68 кв.м.** (0.0068 га.).

КОПИЯ



*Вед. специалист - эксперт отдела инженерии и картографии  
Гусева М. В.*

**Ведомость вычисления площади земельного участка**

Название (номер) межевого знака	Дирекционные углы (град. мин. сек.)	Длина линии (м)	X координата	Y координата
1			76331,13	299955,86
	115° 26' 56"	8,49		
2			76327,48	299963,53
	204° 57' 54"	8,01		
3			76320,22	299960,15
	295° 30' 35"	8,5		
4			76323,88	299952,48
	24° 59' 43"	8		
1			76331,13	299955,86

**Площадь: 68кв.м.      Периметр: 33м.**

**КОПИЯ**



*Вед. специалист - эксперт отдела инспекции и госрегистра*  
*Буева Э.В.*



КОПИЯ



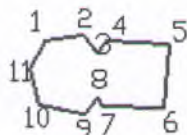
Приложение № 3

к приказу Департамента по охране и использованию культурного наследия (памятников истории и культуры) Чеченской Республики


от «21» января 2015г. №03-п

**Граница территории  
объекта культурного наследия религиозного назначения  
«Зиярт Салам-Хаджи», расположенного по адресу: Чеченская Республика,  
Урус - Мартановский район, с. Алхан-Юрт**

ТЕРРИТОРИЯ КЛАДБИЦА



ТЕРРИТОРИЯ КЛАДБИЦА



Вер специалист - эксперт отдела мониторинга и госрегистрации  
Цуева М. В.

## Описание границ территории объекта культурного наследия

В результате проведенной настоящей работы, граница территории объекта культурного наследия религиозного назначения, «Зиярт Салам-Хаджи», расположенного по адресу: ЧР, Урус - Мартановский район, с. Алхан-Юрт, отображена на план-схеме непрерывной линией красного цвета с выделением условных знаков «1», «2», «3», «4», «5», «6», «7», «8», «9», «10», и «11», являющихся угловыми точками и осуществлена их привязка к местности. Координаты угловых точек границы территории объекта представлены в Местной системе координат и определены с использованием геодезической спутниковой аппаратуры Leica GS08 plus, заводской номер №1852793, свидетельство о поверке № НОО4860.

Зиярт находится на территории сельского кладбища. Общий периметр границы памятника составляет – **44,82м.** Расстояние между угловыми точками «1» и «2» в северо-восточной части памятника по направлению запад-восток, составляет – 4,38м., дирекционный угол между ними составляет  $82^{\circ} 07' 44''$ , расстояние между угловыми точками «2» и «3» в южной части памятника по направлению СЗ ЮВ, составляет –2,3м., дирекционный угол между ними составляет  $138^{\circ} 31' 56''$ , расстояние между угловыми точками «3» и «4» в южной части памятника по направлению ЮЗ СВ, составляет –1,42м., дирекционный угол между ними составляет  $39^{\circ} 51' 26''$ , расстояние между угловыми точками «4» и «5» в северо-восточной части памятника по направлению запад-восток, составляет –6,96м., дирекционный угол между ними составляет  $93^{\circ} 07' 47''$ , расстояние между угловыми точками «5» и «6» в восточной части памятника по направлению север-юг, составляет –6,91м., дирекционный угол между ними составляет  $184^{\circ} 48' 43''$ , расстояние между угловыми точками «6» и «7» в юго-восточной части памятника по направлению восток-запад, составляет –6,78м., дирекционный угол между ними составляет  $271^{\circ} 05' 54''$ , расстояние между угловыми точками «7» и «8» в южной части памятника по направлению ЮВ СЗ, составляет –1,2м., дирекционный угол между ними составляет  $327^{\circ} 38' 21''$ , расстояние между угловыми точками «8» и «9» в южной части памятника по направлению СВ ЮЗ, составляет –2,14м., дирекционный угол между ними составляет  $217^{\circ} 59' 32''$ , расстояние между

Вер. сметашев - эскизист

Цычева М. Н.





**КОПИЯ**

угловыми точками «9» и «10» в юго-западной части памятника по направлению ЮВ СЗ, составляет  $-5,17\text{м.}$ , дирекционный угол между ними составляет  $281^{\circ} 15' 59''$ , расстояние между угловыми точками «10» и «11» в юго-западной части памятника по направлению ЮВ СЗ, составляет  $-4,08\text{м.}$ , дирекционный угол между ними составляет  $281^{\circ} 15' 59''$  и расстояние между угловыми точками «11» и «1» в северо-западной части памятника по направлению ЮЗ СВ, составляет  $-3,48\text{м.}$ , дирекционный угол между ними составляет  $32^{\circ} 27' 31''$ .

**Ведомость вычисления площади земельного участка**

Таблица №1

Название (номер) межевого знака	Дирекционные углы (град. мин. сек.)	Длина линии (м)	X координата	Y координата
1			84647,54	304288,32
	$82^{\circ} 07' 44''$	4,38		
2			84648,14	304292,66
	$138^{\circ} 31' 56''$	2,3		
3			84646,42	304294,18
	$39^{\circ} 51' 26''$	1,42		
4			84647,51	304295,09
	$93^{\circ} 07' 47''$	6,96		
5			84647,13	304302,04
	$184^{\circ} 48' 43''$	6,91		
6			84640,24	304301,46
	$271^{\circ} 05' 54''$	6,78		
7			84640,37	304294,68
	$327^{\circ} 38' 21''$	1,2		
8			84641,38	304294,04
	$217^{\circ} 59' 32''$	2,14		
9			84639,69	304292,72
	$281^{\circ} 15' 59''$	5,17		
10			84640,7	304287,65
	$342^{\circ} 53' 50''$	4,08		
11			84644,6	304286,45
	$32^{\circ} 27' 31''$	3,48		
1			84647,54	304288,32

**Площадь: 104 кв.м.      Периметр: 44,82м.**

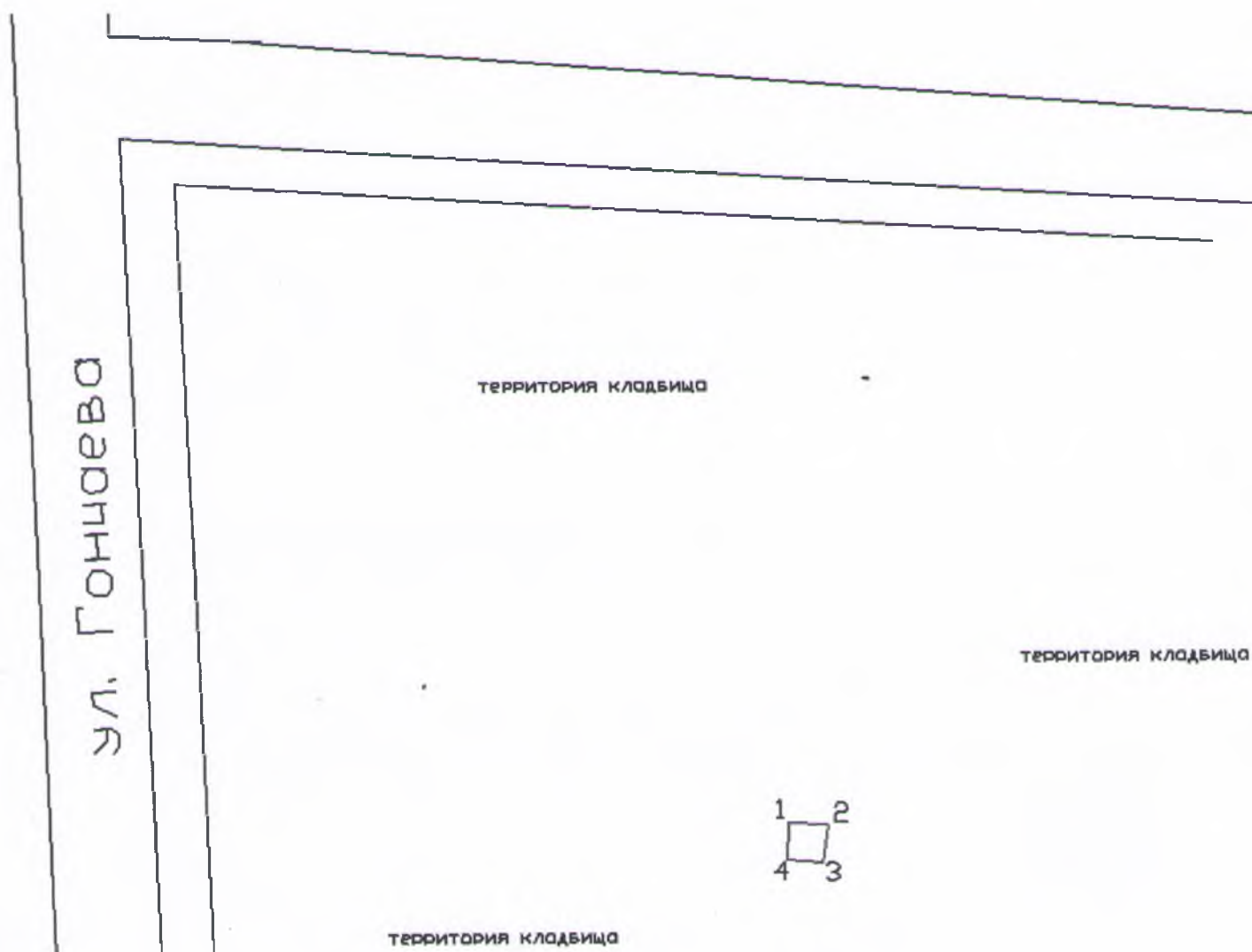
*Вер. специалист - инженер отделе межевания и госрегистра  
Губева М. И.*

КОПИЯ



Приложение № 4  
к приказу Департамента по охране и  
использованию культурного наследия  
(памятников истории и культуры)  
Чеченской Республики  
от «21» декабря 2015г. № 03-п

**Граница территории  
объекта культурного наследия религиозного назначения  
«Зиярт Ибрагим-Хаджи», расположенного по адресу: Чеченская Республика,  
Урус - Мартановский район, с. Гойты**



*Звер специализируется - диспетчер отдела инженерии и госрегистра  
Султанова М. В.*



КОПИЯ

## Описание границ территории объекта культурного наследия

В результате проведенной настоящей работы, граница территории объекта культурного наследия религиозного назначения «Зиярт Ибрагим-Хаджи», расположенного по адресу: ЧР, Урус - Мартановский район, с. Гойты, отображена на план-схеме непрерывной линией красного цвета с выделением условных знаков «1», «2», «3» и «4», являющихся угловыми точками и осуществлена их привязка к местности.

Координаты угловых точек границы территории объекта представлены в Местной системе координат (см. Таблица №1) и определены с использованием геодезической спутниковой аппаратуры Leica GS08 plus, заводской номер №1852793, свидетельство о поверке № НОО4860.

Зиярт находится на территории сельского кладбища. Общий периметр границы памятника составляет – **24,97м**. Расстояние между угловыми точками «1» и «2» в северной части памятника по направлению запад-восток, составляет – 6,63м, дирекционный угол между ними составляет  $92^{\circ} 46' 03''$ , расстояние между угловыми точками «2» и «3» в восточной части памятника по направлению СВ ЮЗ, составляет –6,24м., дирекционный угол между ними составляет  $188^{\circ} 06' 15''$ , расстояние между угловыми точками «3» и «4» в южной части памятника по направлению восток-запад, составляет – 5,98м, дирекционный угол между ними составляет  $273^{\circ} 38' 31''$  и расстояние между угловыми точками «4» и «1» в западной части памятника по направлению юг-север, составляет –6,12м., дирекционный угол между ними составляет  $2^{\circ} 09' 08''$ .

Площадь территории памятника определена с использованием геодезической спутниковой аппаратуры Leica GS08 plus, заводской номер №1852793, свидетельство о поверке № НОО4860. и составляет **39,0 кв.м.** (0.0039 га.) (см. Таблица №1).

*Вер. специалист - эксперт отдела землеустройства и геодезии  
Буева М. В.*



### Ведомость вычисления площади земельного участка

Назван. (номер) межево го знака	Дирекционные углы (град. мин. сек.)	Длина линии (м)	X координата	Y координата
1			75982,75	309567,44
	92° 46' 03"	6,63		
2			75982,43	309574,06
	188° 06' 15"	6,24		
3			75976,25	309573,18
	273° 38' 31"	5,98		
4			75976,63	309567,21
	2° 09' 08"	6,12		
1			75982,75	309567,44

Площадь: 39 кв.м.      Периметр: 24,97м.

**КОПИЯ**

*Вед. специалист - инженер отдела инженерии и геодезии  
Израева И.В.*



КОПИЯ



Приложение № 5  
к приказу Департамента по охране и  
использованию культурного наследия  
(памятников истории и культуры)  
Чеченской Республики  
от «21» января 2015г. № 03-п

**Граница территории  
объекта культурного наследия религиозного назначения  
«Мечеть», расположенного по адресу: Чеченская Республика,  
Урус - Мартановский район, с. Гойты**



*Дер. специалист - инженер София Исламбековна Ибрагимова*



## Описание границ территории объекта культурного наследия

В результате проведенной настоящей работы, граница территории объекта культурного наследия религиозного назначения «Мечеть», расположенного по адресу: ЧР, Урус - Мартановский район, с. Гойты, отображена на план-схеме непрерывной линией красного цвета с выделением условных знаков «1», «2», «3», «4», «5», «6», «7», «8», «9», «10», «11», «12», «13», «14», и «15», являющихся угловыми точками и осуществлена их привязка к местности.


Координаты угловых точек границы территории объекта представлены в Местной системе координат (см. Таблица №1) и определены с использованием геодезической спутниковой аппаратуры Leica GS08 plus, заводской номер №1852793, свидетельство о поверке № НО04860.

Мечеть находится в центре села Гойты, рядом с территории кладбища. Общий периметр границы памятника составляет – **200,43м**. Расстояние между угловыми точками «1» и «2» в северной части памятника по направлению запад-восток, составляет – 45,5м., дирекционный угол между ними составляет  $93^{\circ} 02' 09''$ , расстояние между угловыми точками «2» и «3» в северо-восточной части памятника по направлению север-юг, составляет – 18,28м., дирекционный угол между ними составляет  $181^{\circ} 50' 59''$ , расстояние между угловыми точками «3» и «4» в восточной части памятника по направлению запад-восток, составляет – 1,5м, дирекционный угол между ними составляет  $91^{\circ} 31' 39''$ , расстояние между угловыми точками «4» и «5» в восточной части памятника по направлению север-юг, составляет – 5,15м, дирекционный угол между ними составляет  $181^{\circ} 53' 26''$ , расстояние между угловыми точками «5» и «6» в восточной части памятника по направлению восток-запад, составляет – 1,5м, дирекционный угол между ними составляет  $271^{\circ} 54' 33''$ , расстояние между угловыми точками «6» и «7» в восточной части памятника по направлению север-юг, составляет – 7,0м, дирекционный угол между ними составляет  $181^{\circ} 52' 55''$ , расстояние между угловыми точками «7» и «8» в юго-

*Вер. специалист-эксперт отдела инспекции  
Буева М. В.*

**КОПИЯ**





восточной части памятника по направлению СВ ЮЗ, составляет  $-22,73\text{м}$ , дирекционный угол между ними составляет  $202^{\circ} 58' 01''$ , расстояние между угловыми точками «8» и «9» в южной части памятника по направлению восток-запад, составляет  $-23,78\text{м}$ , дирекционный угол между ними составляет  $270^{\circ} 21' 41''$ , расстояние между угловыми точками «9» и «10» в южной части памятника по направлению восток-запад, составляет  $-19,44\text{м}$ ., дирекционный угол между ними составляет  $284^{\circ} 21' 29''$ , расстояние между угловыми точками «10» и «11» в юго-западной части памятника по направлению юг-север, составляет  $-22,3\text{м}$ , дирекционный угол между ними составляет  $3^{\circ} 45' 15''$ , расстояние между угловыми точками «11» и «12» в западной части памятника по направлению восток-запад, составляет  $-2,9\text{м}$ ., дирекционный угол между ними составляет  $3^{\circ} 45' 15''$ , расстояние между угловыми точками «12» и «13» в западной части памятника по направлению юг-север, составляет  $-10,89\text{м}$ , дирекционный угол между ними составляет  $3^{\circ} 47' 23''$ , расстояние между угловыми точками «13» и «14» в западной части памятника по направлению запад-восток, составляет  $-2,9\text{м}$ , дирекционный угол между ними составляет  $93^{\circ} 45' 41''$ , расстояние между угловыми точками «14» и «15» в северо-западной части памятника по направлению юг-север, составляет  $-4,55\text{м}$ ., дирекционный угол между ними составляет  $3^{\circ} 46' 50''$  и расстояние между угловыми точками «15» и «1» в северо-западной части памятника по направлению ЮЗ СВ, составляет  $-12,01\text{м}$ , дирекционный угол между ними составляет  $22^{\circ} 16' 16''$ .

Площадь территории памятника определена с использованием геодезической спутниковой аппаратуры Leica GS08 plus, заводской номер №1852793, свидетельство о поверке № НО04860. и составляет **2527 кв.м.** (0.2527 га.) (см. Таблица №1).

**КОПИЯ**

*Вер специалист - эксперт офиса инспекции ч госреестра  
Чуева М. В.*



**КОПИЯ**



**Ведомость вычисления площади земельного участка**

Таблица №1

Название (номер) межевого знака	Дирекционные углы (град. мин. сек.)	Длина линии(м)	X координата	Y координата
1			78241,7	309288,59
	93° 02' 09"	45,5		
2			78239,29	309334,03
	181° 50' 59"	18,28		
3			78221,02	309333,44
	91° 31' 39"	1,5		
4			78220,98	309334,94
	181° 53' 26"	5,15		
5			78215,83	309334,77
	271° 54' 33"	1,5		
6			78215,88	309333,27
	181° 52' 55"	7		
7			78208,88	309333,04
	202° 58' 01"	22,73		
8			78187,95	309324,17
	270° 21' 41"	23,78	-	
9			78188,1	309300,39
	284° 21' 29"	19,44		
10			78192,92	309281,56
	3° 45' 15"	22,3		
11			78215,17	309283,02
	273° 57' 32"	2,9		
12			78215,37	309280,13
	3° 47' 23"	10,89		
13			78226,24	309280,85
	93° 45' 41"	2,9		
14			78226,05	309283,74
	3° 46' 50"	4,55		
15			78230,59	309284,04
	22° 16' 16"	12,01		
1			78241,7	309288,59

**Площадь: 2527 кв.м.      Периметр: 200,43 м.**

*свер сепаратом - экспорт отмена инспекции и госреестра  
Судебн. акт.*



КОПИЯ



Приложение № 6  
к приказу Департамента по охране и  
использованию культурного наследия  
(памятников истории и культуры)  
Чеченской Республики  
от «21» января 2015г. № 03-п

## РЕЖИМ

### использования земельных участков в границах территории объектов культурного наследия религиозного назначения, расположенных в Урус- Мартановском районе

1. В границах территории объекта культурного наследия **запрещается:**

1.1. Проектирование и проведение землеустроительных, земляных, строительных, мелиоративных, хозяйственных и иных работ, не связанных с сохранением объекта культурного наследия и его территории;

1.2. Размещение рекламы, вывесок, построек и автостоянок, временных построек, киосков, навесов и т.п.

2. В границах территории объекта культурного наследия и его территории **разрешается:**

2.1. Проведение работ по сохранению объекта культурного наследия и его территории: реставрация, ремонт, воссоздание (в случае утраты) на основании письменного разрешения на проведение указанных работ, выданного департаментом по охране и использованию культурного наследия (памятников истории и культуры) Чеченской Республики, и в соответствии с документацией, получившей положительное заключение государственной историко-культурной экспертизы;

2.2. Благоустройство и озеленение в границах территории объекта культурного наследия, направленное на сохранение, использование и популяризацию объекта культурного наследия.

3. Для объекта культурного наследия и границ его территории необходимо обеспечить визуальное восприятие объекта культурного наследия в его исторически сложившейся среде с основных видовых точек.

*Вер. специалист - эксперт отдела инспекции и госрегистра  
Цуева Д.В.*