

КОПИЯ



**МИНИСТЕРСТВО КУЛЬТУРЫ ЧЕЧЕНСКОЙ
РЕСПУБЛИКИ**

**ДЕПАРТАМЕНТ
ПО ОХРАНЕ И ИСПОЛЬЗОВАНИЮ КУЛЬТУРНОГО НАСЛЕДИЯ
(ПАМЯТНИКОВ ИСТОРИИ И КУЛЬТУРЫ)
ЧЕЧЕНСКОЙ РЕСПУБЛИКИ**

П Р И К А З

«06» сентября 2015 г.

г. Грозный

№ 09-п

Об утверждении границ территорий
объектов культурного наследия
регионального значения
и режимах их использования

В соответствии с Федеральным законом от 25 июня 2002 года № 73-ФЗ «Об объектах культурного наследия (памятниках истории и культуры) народов Российской Федерации», Законом Чеченской Республики от 20 декабря 2006 года № 59-рз «Об объектах культурного наследия в Чеченской Республике», в целях обеспечения сохранности и государственной охраны объектов культурного наследия регионального значения, расположенных на территории Веденского муниципального района, и их территорий

ПРИКАЗЫВАЮ:

1. Утвердить прилагаемые границы территорий объектов культурного наследия регионального значения, расположенных по адресу: Чеченская Республика, Веденский район, с. Хой, принятых на государственную охрану постановлением Правительства Чеченской Республики от 03 сентября 2013 г. № 231

«Хойский историко-архитектурный комплекс:

Башня боевая,

Башня жилая № 1,

Башня жилая № 2,

Мечеть,


Могильник, .

Каменный крест» (Приложение № 1)

2. Утвердить режим использования земельного участка в границах территории объекта культурного наследия регионального значения, расположенных по адресу: Чеченская Республика, Веденский район, с. Хой, (Приложение № 2)

3. Контроль за исполнением настоящего приказа возложить на начальника отдела научно-технической документации и экспертизы Департамент по охране и использованию культурного наследия (памятников истории и культуры) Чеченской Республики А.В. Исаева.

Директор



Л-А.А-М.Усманов

КОПИЯ



КОПИЯ



Приложение № 1

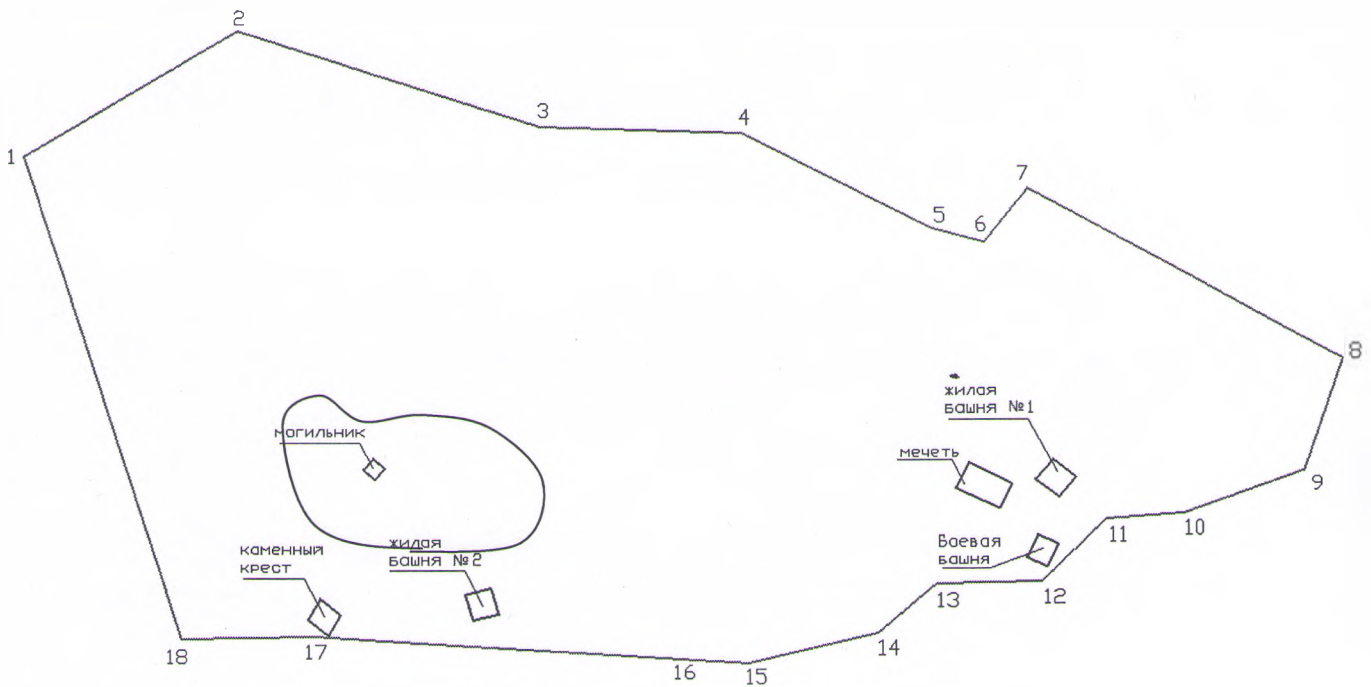
к приказу Департамента по охране и использованию культурного наследия (памятников истории и культуры) Чеченской Республики

от « 06 » февраля 2015 г. № 09-п

Граница территории

объектов культурного наследия регионального значения

«Хойский историко-архитектурный комплекс: Башня боевая, Башня жилая № 1, Башня жилая № 2, Мечеть, Могильник, Каменный крест», расположенных по адресу: Чеченская Республика, Веденский район, с. Хой



*Вер. сделана с учетом плана территории и координат
Шева А. Н.*



КОПИЯ


Описание границы территории объекта культурного наследия

В результате проведенной настоящей работы, граница территории объекта культурного наследия регионального значения **Хойский историко-архитектурный комплекс (XII-XIX вв.)**, адрес: ЧР, Веденский район, с. Хой, отображена на план-схеме непрерывной линией красного цвета с выделением условных знаков «1», «2», «3», «4», «5», «6», «7», «8», «9», «10», «11», «12», «13», «14», «15», «16», «17», и «18», являющихся угловыми точками и осуществлена их привязка к местности.

Координаты угловых точек границы территории объекта представлены в Местной системе координат (см. Таблица №1) и определены с использованием геодезической спутниковой аппаратуры Leica GS08 plus, заводской номер №1852793, свидетельство о поверке № НОО4860.

Комплекс находится в горной местности. Общий периметр границы памятника составляет – **934,25** м. Расстояние между угловыми точками «1» и «2» в северо-западной части памятника по направлению ЮЗ СВ, составляет – 71,72м, дирекционный угол между ними составляет $60^{\circ} 19' 57''$, расстояние между угловыми точками «2» и «3» в северо-западной части памятника по направлению СЗ ЮВ, составляет – 90,01м, дирекционный угол между ними составляет $107^{\circ} 30' 10''$, расстояние между угловыми точками «3» и «4» в южной части памятника по направлению запад-восток, составляет – 58,15м, дирекционный угол между ними составляет $92^{\circ} 00' 38''$, расстояние между угловыми точками «4» и «5» в северо-восточной части памятника по направлению СЗ ЮВ, составляет – 60,91м, дирекционный угол между ними составляет $116^{\circ} 28' 51''$, расстояние между угловыми точками «5» и «6» в северо-восточной части памятника по направлению СЗ ЮВ, составляет – 15,0м, дирекционный угол между ними составляет $104^{\circ} 54' 25''$, расстояние между угловыми точками «6» и «7» в северо-восточной части памятника по направлению ЮЗ СВ, составляет – 19,83м, дирекционный угол между ними составляет $38^{\circ} 29' 18''$, расстояние между угловыми точками «7» и «8» в восточной части памятника по направлению СЗ ЮВ, составляет – 102,95м, дирекционный угол между ними составляет $118^{\circ} 17' 15''$, расстояние между

Вед. спец. отдела межевания и кадастра Чуева М. Ф.



КОПИЯ

Угловыми точками «8» и «9» в восточной части памятника по направлению СЗ ЮВ, составляет $-33,89\text{м}$, дирекционный угол между ними составляет $199^{\circ} 28' 39''$, расстояние между угловыми точками «9» и «10» в восточной части памятника по направлению СВ ЮЗ, составляет $-36,51\text{м}$, дирекционный угол между ними составляет $250^{\circ} 18' 52''$, расстояние между угловыми точками «10» и «11» в восточной части памятника по направлению восток-запад, составляет $-22,48\text{м}$, дирекционный угол между ними составляет $265^{\circ} 55' 05''$, расстояние между угловыми точками «11» и «12» в юго-восточной части памятника по направлению СВ ЮЗ, составляет $-25,59\text{ м}$, дирекционный угол между ними составляет $226^{\circ} 35' 00''$, расстояние между угловыми точками «12» и «13» в юго-восточной части памятника по направлению восток-запад, составляет $-29,98\text{м}$, дирекционный угол между ними составляет $268^{\circ} 51' 11''$, расстояние между угловыми точками «13» и «14» в юго-восточной части памятника по направлению СВ ЮЗ, составляет $-21,76\text{м}$, дирекционный угол между ними составляет $230^{\circ} 27' 51''$, расстояние между угловыми точками «14» и «15» в юго-восточной части памятника по направлению СВ ЮЗ, составляет $-38,04\text{м}$., дирекционный угол между ними составляет $256^{\circ} 45' 50''$, расстояние между угловыми точками «15» и «16» в южной части памятника по направлению восток-запад, составляет $-19,57\text{м}$, дирекционный угол между ними составляет $274^{\circ} 11' 24''$, расстояние между угловыми точками «16» и «17» в южной части памятника по направлению восток-запад, составляет $-105,02\text{м}$, дирекционный угол между ними составляет $273^{\circ} 39' 47''$, расстояние между угловыми точками «17» и «18» в юго-западной части памятника по направлению восток-запад, составляет $-38,54\text{ м}$, дирекционный угол между ними составляет $268^{\circ} 52' 12''$ и расстояние между угловыми точками «18» и «1» в западной части памятника по направлению ЮВ СЗ, составляет $-144,3\text{м}$, дирекционный угол между ними составляет $341^{\circ} 50' 47''$.

Площадь территории памятника определена с использованием геодезической спутниковой аппаратуры Leica GS08 plus, заводской номер №1852793, свидетельство о поверке № НОО4860. и составляет **44790 кв. м.** (4,479 га) (см. Таблица №1).

Вед. спец. с/р.а. инженер и геодезист Чубова И. А.



КОПИЯ

Ведомость вычисления площади земельного участка

Таблица №1

Название (номер) межевого знака	Дирекционные углы (град. мин. сек.)	Длина линии (м)	X координата	Y координата
1			32750,3	350868,94
	60° 19' 57"	71,72		
2			32785,8	350931,26
	107° 30' 10"	90,01		
3			32758,73	351017,1
	92° 00' 38"	58,15		
4			32756,69	351075,21
	116° 28' 51"	60,91		
5			32729,53	351129,73
	104° 54' 25"	15		
6			32725,67	351144,23
	38° 29' 18"	19,83		
7			32741,19	351156,57
	118° 17' 15"	102,95		
8			32692,4	351247,23
	199° 28' 39"	33,89		
9			32660,45	351235,93
	250° 18' 52"	36,51		
10			32648,15	351201,55
	265° 55' 05"	22,48		
11			32646,55	351179,13
	226° 35' 00"	25,59		
12			32628,96	351160,54
	268° 51' 11"	29,98		
13			32628,36	351130,57
	230° 27' 51"	21,76		
14			32614,51	351113,79
	256° 45' 50"	38,04		
15			32605,8	351076,76
	274° 11' 24"	19,57		
16			32607,23	351057,24
	273° 39' 47"	105,02		
17			32613,94	350952,43
	268° 52' 12"	38,54		
18			32613,18	350913,9
	341° 50' 47"	144,3		
1			32750,3	350868,94

Площадь: 44790 кв. м. Периметр: 934,25 м.

Вед. сведения об отрисовке межевания и государственной кадастровой оценке

КОПИЯ



Приложение № 2

к приказу Департамента по охране и
использованию культурного наследия
(памятников истории и культуры)
Чеченской Республики
от «06» февраля 2015г. № 09 п

РЕЖИМ

использования земельных участков в границах территории объектов культурного наследия регионального значения «Хойский историко-архитектурный комплекс», расположенных по адресу: Чеченская Республика, Веденский район, с. Хой

1. В границах территории объекта культурного наследия **запрещается:**

1.1. Проектирование и проведение землеустроительных, земляных, строительных, мелиоративных, хозяйственных и иных работ, не связанных с сохранением объекта культурного наследия и его территории;

1.2. Размещение рекламы, вывесок, построек и автостоянок, временных построек, киосков, навесов и т.п.

2. В границах территории объекта культурного наследия и его территории **разрешается:**

2.1. Проведение работ по сохранению объекта культурного наследия и его территории: реставрация, ремонт, воссоздание (в случае утраты) на основании письменного разрешения на проведение указанных работ, выданного департаментом по охране и использованию культурного наследия (памятников истории и культуры) Чеченской Республики, и в соответствии с документацией, получившей положительное заключение государственной историко-культурной экспертизы;

2.2. Благоустройство и озеленение в границах территории объекта культурного наследия, направленное на сохранение, использование и популяризацию объекта культурного наследия.

3. Для объекта культурного наследия и границ его территории необходимо обеспечить визуальное восприятие объекта культурного наследия в его исторически сложившейся среде с основных видовых точек.

*Вер смир-жанрт отдела инспекции и регистра
Вудева М. А.*