



**КОМИТЕТ ПРАВИТЕЛЬСТВА ЧЕЧЕНСКОЙ РЕСПУБЛИКИ ПО
ОХРАНЕ И ИСПОЛЬЗОВАНИЮ КУЛЬТУРНОГО НАСЛЕДИЯ
(КПОКН)**

**КУЛЬТУРИН ТІАБХЪАЛО ІАЛАШЪЯРАН А, ПАЙДАЭЦАРАН А
НОХЧИЙН РЕСПУБЛИКИН ПРАВИТЕЛЬСТВОН КОМИТЕТ**

П Р И К А З

25.12.2023

№ 98-12

г. Грозный

**Об утверждении границ территорий
объектов культурного наследия
регионального значения, расположенных
на территории Ножай-Юртовского района
и режимах их использования**

В соответствии с Федеральным законом от 25 июня 2002 года № 73-ФЗ «Об объектах культурного наследия (памятниках истории и культуры) народов Российской Федерации», Законом Чеченской Республики от 14 июля 2017 года № 29-РЗ «Об объектах культурного наследия (памятниках истории и культуры) в Чеченской Республике», в целях обеспечения сохранности и государственной охраны объектов культурного наследия регионального значения, расположенных на территории Ножай-Юртовского района и их территорий

ПРИКАЗЫВАЮ:

1. Утвердить границы территорий объектов культурного наследия регионального значения, расположенных на территории Ножай-Юртовского района, принятых на государственную охрану постановлением Правительства Чеченской Республики от 03 сентября 2013г № 231:

1) «Зиярт Ватал-Хаджи», «Зиярт Махма-Хаджи» расположенные по адресу: Чеченская Республика, Ножай-Юртовский район, с. Ножай-Юрт (Приложение № 1);

2) «Зиярт Ташу-Хаджи», «Зиярт Бештова», «Зиярт Исламгери», «Зиярт Илсхи», расположенные по адресу: Чеченская Республика, Ножай-Юртовский район, с. Саясан (Приложение № 2);

3) «Зиярт братьев Асандара и Арски», расположенный по адресу: Чеченская Республика, Ножай-Юртовский район, с. Гордали (Приложение № 3);

4) «Зиярт Селамат», расположенный по адресу: Чеченская Республика, Ножай-Юртовский район, с. Алхан-Хутор (Приложение № 4);

5) «Зиярт Сайд-Ахмеда», расположенный по адресу: Чеченская Республика, Ножай-

Юртовский район, с. Гуржи-Мохк (Приложение № 5);

6) «Зиярт Алмаьсуда», «Зиярт Эзархана», расположенные по адресу: Чеченская Республика, Ножай-Юртовский район, с. Саясан (Приложение № 6);

7) «Зиярт Шахбаза», «Зиярт Ислама», расположенные по адресу: Чеченская Республика, Ножай-Юртовский район, с. Бетти-Мохк (Приложение № 7);

8) «Мечеть», расположенный по адресу: Чеченская Республика, Ножай-Юртовский район, с. Гордали (Приложение № 8);

9) «Мечеть», расположенный по адресу: Чеченская Республика, Ножай-Юртовский район, с. Мескеты (Приложение № 9);

10) «Зиярт Гази-Хаджи», расположенный по адресу: Чеченская Республика, Ножай-Юртовский район, с. Симсир (Приложение № 10.);

11) «Зиярт Инарка ибн Мада-Хаджи», расположенный по адресу: Чеченская Республика, Ножай-Юртовский район, с. Энгеной (Приложение № 11.);

12) «Зиярт Салгери», расположенный по адресу: Чеченская Республика, Ножай-Юртовский район, с. Энгеной (Приложение № 12.);

2. Установить особый режим использования земель в границах территорий объектов культурного наследия, утвержденных пунктом 1, согласно приложению № 13 к настоящему приказу.

3. Настоящий приказ опубликовать на официальном сайте Комитета Правительства Чеченской Республики по охране и использованию культурного наследия в информационно-телекоммуникационной сети «Интернет» (naslediechr.ru).

4. Настоящий приказ вступает в силу по истечении десяти дней с момента его официального опубликования.

5. Контроль исполнения настоящего приказа возложить на заместителя председателя Комитета Правительства Чеченской Республики по охране и использованию культурного наследия Исаева А.В.

Председатель

A handwritten signature in blue ink, consisting of a series of loops and a long horizontal stroke at the bottom.

И.Р. Молочаев

**ГРАНИЦА ТЕРРИТОРИИ
объектов культурного наследия регионального значения:
«Зиярт Ватал-Хаджи», XIX в., «Зиярт Махма-Хаджи», XIX в.,
расположенных по адресу: Чеченская Республика, Ножай-Юртовский
район, с. Ножай-Юрт.**

Граница территории земельного участка объектов культурного наследия «Зиярт Ватал-Хаджи», XIX в., «Зиярт Махма-Хаджи», XIX в., находящихся по адресу: Ножай-Юртовский район, с. Ножай-Юрт, кадастровый номер 20:09:1301006:306

Граница территории имеет форму квадрата.

Расстояние между угловыми точками «Н1» и «Н2» составляет – 8,50 м, расстояние между угловыми точками «Н2» и «Н3» составляет – 7,54 м, расстояние между угловыми точками «Н3» и «Н4» составляет – 8,73 м, и расстояние между угловыми точками «Н4» и «Н1» составляет – 7,57 м.

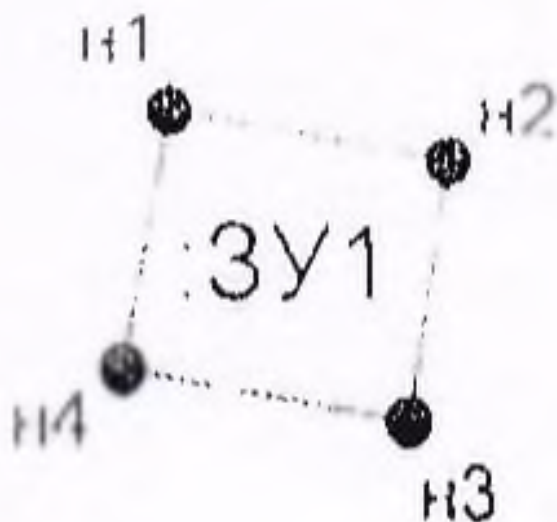
Координаты поворотных точек границы памятника вычислены спутниковым геодезическим приемником Leica GS08, в местной системе координат МСК 20-95. Общий периметр границы территории памятника составляет 32,34м. Площадь территории памятника: S = 65 м².

Координаты поворотных точек границы памятника

№ №	Название точки	Расстояние (м)	Координаты	
			X	Y
1	Н1		70963,16	371460,71
		8,50		
2	Н2		70961,69	371469,08
		7,54		
3	Н3		70954,24	371467,92
		8,73		
4	Н4		70955,72	371459,32
		7,57		
5	Н1		70963,16	371460,71

ПЛАН – СХЕМА

земельного участка, находящегося под объектами культурного наследия
«Зиярт Ватал-Хаджи», XIX в., «Зиярт Махма-Хаджи», XIX в.,
адрес: Чеченская Республика, Ножай-Юртовский район, с. Ножай-Юрт.



ГРАНИЦА ТЕРРИТОРИИ

**объектов культурного наследия регионального значения:
«Зиярт Ташу-Хаджи», 1861 г., «Зиярт Бештова», XIX в., «Зиярт
Исламгери», XIX в., «Зиярт Илсхи», XIX в., расположенные по адресу:
Чеченская Республика, Ножай-Юртовский район, с. Саясан.**

Граница территории земельного участка объектов культурного наследия «Зиярт Ташу-Хаджи», 1861 г., «Зиярт Бештова», XIX в., «Зиярт Исламгери», XIX в., «Зиярт Илсхи», XIX в., находящиеся по адресу: Ножай-Юртовский район, с. Саясан, кадастровый номер 20:09:2300049:337

Граница территории имеет неправильную форму.

Расстояние между угловыми точками «Н1» и «Н2» составляет – 2,96 м, расстояние между угловыми точками «Н2» и «Н3» составляет – 12,62 м, расстояние между угловыми точками «Н3» и «Н4» составляет – 9,01 м, расстояние между угловыми точками «Н4» и «Н5» составляет – 4,77 м, расстояние между угловыми точками «Н5» и «Н6» составляет – 14,64 м, расстояние между угловыми точками «Н6» и «Н7» составляет – 3,76 м, расстояние между угловыми точками «Н7» и «Н8» составляет – 7,38 м, расстояние между угловыми точками «Н8» и «Н9» составляет – 7,00 м, расстояние между угловыми точками «Н9» и «Н10» составляет – 4,96 м, расстояние между угловыми точками «Н10» и «Н11» составляет – 17,33 м, расстояние между угловыми точками «Н11» и «Н12» составляет – 41,71 м, расстояние между угловыми точками «Н12» и «Н13» составляет – 3,25 м, расстояние между угловыми точками «Н13» и «Н14» составляет – 41,81 м, расстояние между угловыми точками «Н14» и «Н15» составляет – 17,39 м, расстояние между угловыми точками «Н15» и «Н16» составляет – 5,16 м, расстояние между угловыми точками «Н16» и «Н17» составляет – 7,45 м, расстояние между угловыми точками «Н17» и «Н1» составляет – 4,04 м.

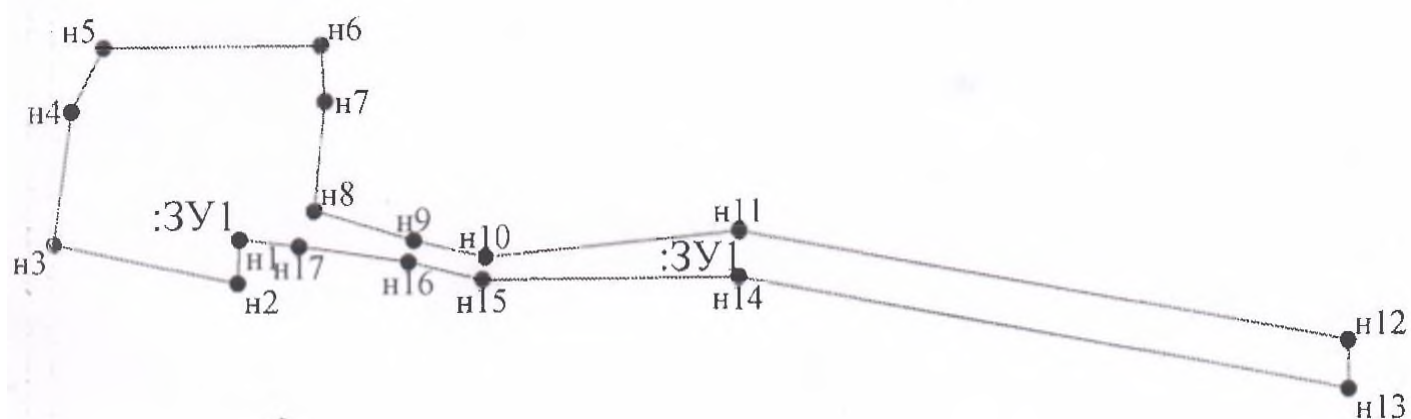
Координаты поворотных точек границы памятника вычислены спутниковым геодезическим приемником Leica GS09, Leica GS08 plus, в местной системе координат МСК-20. Общий периметр границы территории памятника составляет 205,24 м. Площадь территории памятника: $S = 430 \text{ м}^2$.

Координаты поворотных точек границы памятника

№ №	Название точки	Расстояние (м)	Координаты	
			X	Y
1	H1		66340,81	362835,78
		2,96		
2	H2		66337,85	362835,66
		12,62		
3	H3		66340,44	362823,31
		9,01		
4	H4		66349,37	362824,48
		4,77		
5	H5		66353,64	362826,61
		14,64		
6	H6		66353,83	362841,25
		3,76		
7	H7		66350,08	362841,55
		7,38		
8	H8		66342,74	362840,83
		7,00		
9	H9		66340,78	362847,55
		4,96		
10	H10		66339,66	362852,38
		17,33		
11	H11		66341,50	362869,61
		41,71		
12	H12		66334,27	362910,69
		3,25		
13	H13		6633102	362910,75
		41,81		
14	H14		66338,39	362869,59
		17,39		
15	H15		66338,12	362852,20
		5,16		
16	H16		66339,32	362847,18
		7,45		
17	H17		66340,37	362839,80
		4,04		
18	H1		66340,81	362835,78

ПЛАН – СХЕМА

земельного участка, находящегося под объектом культурного наследия
«Зиярт Ташу-Хаджи», 1861 г., «Зиярт Бештова», XIX в.,
«Зиярт Исламгери», XIX в., «Зиярт Илсхи», XIX в.,
адрес: Чеченская Республика, Ножай-Юртовский район, с. Саясан.



ГРАНИЦА ТЕРРИТОРИИ
объекта культурного наследия регионального значения:
«Зиярт братьев Асандара и Арски», 1887 г., расположенного по
адресу: Чеченская Республика, Ножай-Юртовский район, с. Гордали.

Граница территории земельного участка объекта культурного наследия «Зиярт братьев Асандара и Арски», 1887г., расположенного по адресу: Ножай-Юртовский район, с. Гордали, кадастровый номер 20:09:2800056:89

Граница территории имеет форму квадрата.

Расстояние между угловыми точками «Н1» и «Н2» составляет – 6,89 м, расстояние между угловыми точками «Н2» и «Н3» составляет – 5,43 м, расстояние между угловыми точками «Н3» и «Н4» составляет – 6,89 м, и расстояние между угловыми точками «Н4» и «Н1» составляет – 5,37 м.

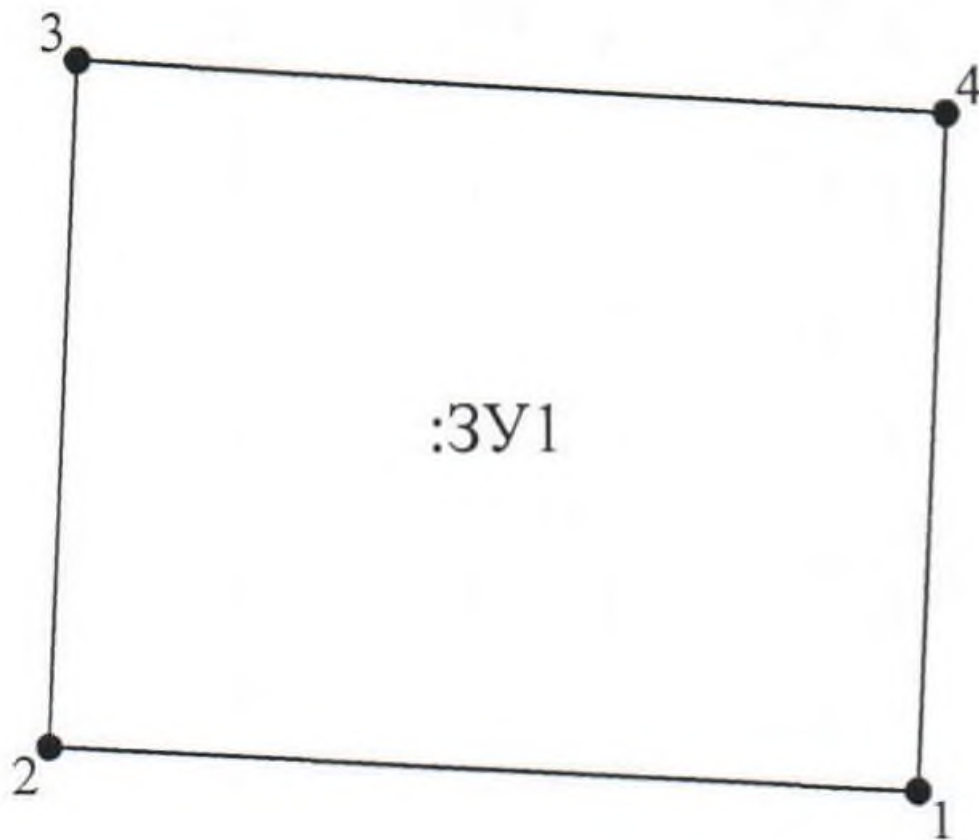
Координаты поворотных точек границы памятника вычислены спутниковым геодезическим приемником АГС South-V, в системе координат МСК-50. Общий периметр границы территории памятника составляет 24,58м. Площадь территории памятника: $S = 37 \text{ м}^2$.

Координаты поворотных точек границы памятника

№ №	Название точки	Расстояние (м)	Координаты	
			X	Y
1	Н1		65453,64	357357,42
		6,89		
2	Н2		65454,00	357350,54
		5,43		
3	Н3		65459,42	357350,78
		6,89		
4	Н4		65459,00	357357,66
		5,37		
5	Н1		65453,64	357357,42

ПЛАН – СХЕМА

**земельного участка, находящегося под объектом культурного наследия
«Зиярт братьев Асандара и Арски», 1887 г,
адрес: Чеченская Республика, Ножай-Юртовский район, с. Гордали..**



ГРАНИЦА ТЕРРИТОРИИ
объекта культурного наследия регионального значения:
«Зиярт Селамат», 1820 - 1902 гг., расположенных по адресу:
Чеченская Республика, Ножай-Юртовский район, с. Алхан-Хутор.

Граница территории земельного участка объекта культурного наследия «Зиярт Селамат», 1820 - 1902 гг., находящихся по адресу: Ножай-Юртовский район, с. Алхан-Хутор, кадастровый номер 20:09:4700082:176

Граница территории имеет форму квадрата.

Расстояние между угловыми точками «Н1» и «Н2» составляет – 4,11 м, расстояние между угловыми точками «Н2» и «Н3» составляет – 5,68 м, расстояние между угловыми точками «Н3» и «Н4» составляет – 4,15 м, и расстояние между угловыми точками «Н4» и «Н1» составляет – 5,74 м.

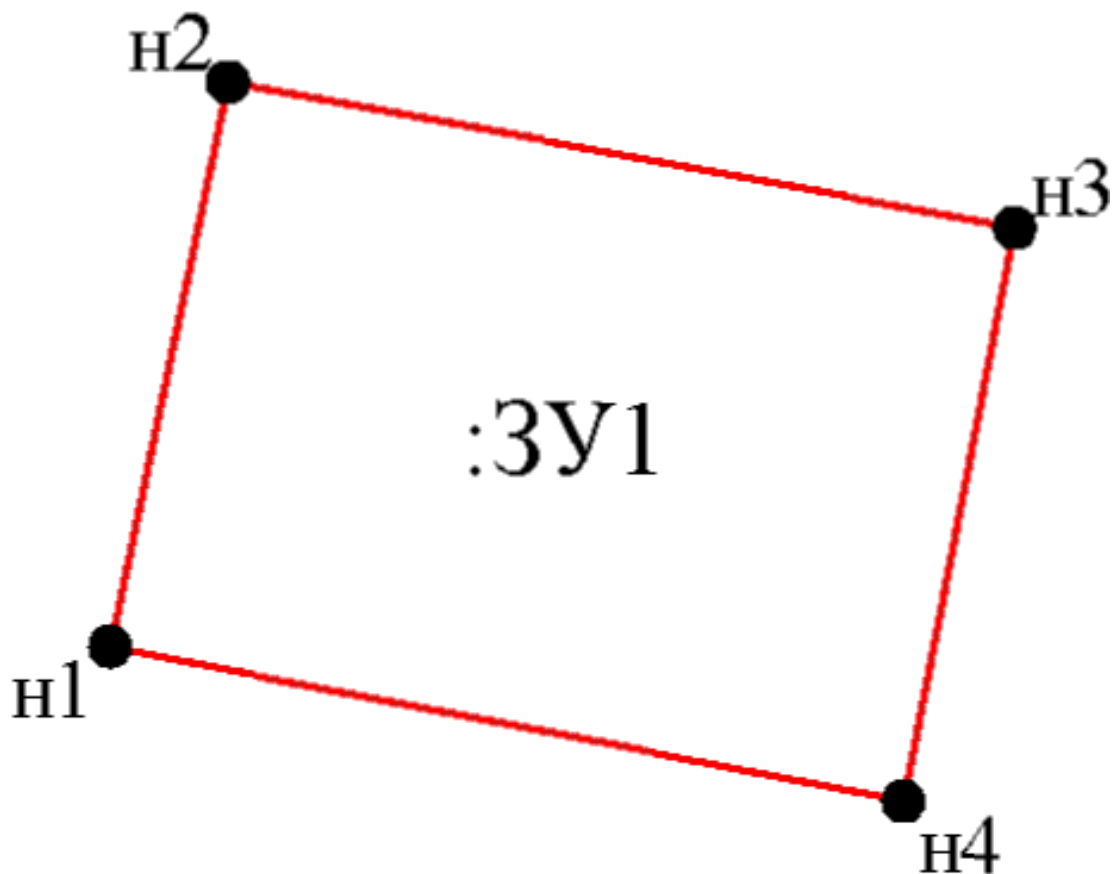
Координаты поворотных точек границы памятника вычислены спутниковым геодезическим приемником *Leica GX1230+GNSS, Leica GS1220*, в местной системе координат МСК-20. Общий периметр границы территории памятника составляет 19,68м. Площадь территории памятника: $S = 24 \text{ м}^2$.

Координаты поворотных точек границы памятника

№ №	Название точки	Расстояние (м)	Координаты	
			X	Y
1	Н1		57687,50	368217,27
		4,11		
2	Н2		57691,52	368218,12
		5,68		
3	Н3		57690,49	368223,71
		4,15		
4	Н4		57686,42	368222,91
		5,74		
5	Н1		57687,50	368217,27

ПЛАН – СХЕМА

земельного участка, находящегося под объектом культурного наследия
«Зиярт Селамат», 1820 - 1902 гг.,
адрес: Чеченская Республика, Ножай-Юртовский район, с. Алхан-Хутор.



ГРАНИЦА ТЕРРИТОРИИ

**объекта культурного наследия регионального значения:
«Зиярт Сайд-Ахмеда», 1901 - 1980 гг., расположенного по адресу:
Чеченская Республика, Ножай-Юртовский район, с. Гуржи-Мохк.**

Граница территории земельного участка объекта культурного наследия «Зиярт Сайд-Ахмеда», 1901 - 1980 гг., расположенного по адресу: Ножай-Юртовский район, с. Гуржи-Мохк, кадастровый номер 20:09:6902000:15.

Граница территории имеет неправильную форму.

Расстояние между угловыми точками «Н1» и «Н2» составляет – 6,25 м, расстояние между угловыми точками «Н2» и «Н3» составляет – 7,63 м, расстояние между угловыми точками «Н3» и «Н4» составляет – 13,25 м, расстояние между угловыми точками «Н4» и «Н5» составляет – 2,92 м, расстояние между угловыми точками «Н5» и «Н6» составляет – 1,44 м, расстояние между угловыми точками «Н6» и «Н7» составляет – 4,28 м, расстояние между угловыми точками «Н7» и «Н8» составляет – 4,85 м, и расстояние между угловыми точками «Н8» и «Н1» составляет – 6,62 м.

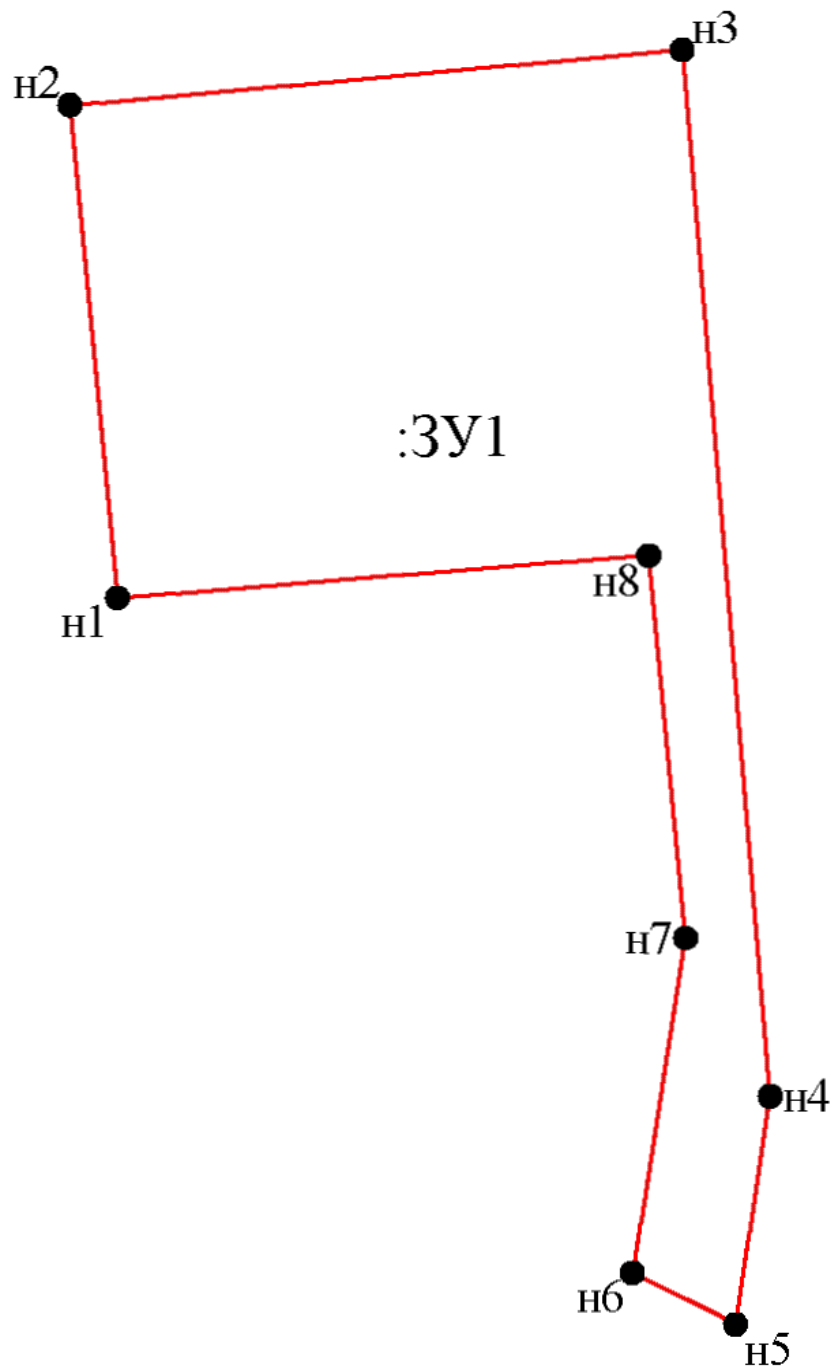
Координаты поворотных точек границы памятника вычислены спутниковым геодезическим приемником *Leica GX1230+GNSS, Leica GS1220*, в местной системе координат МСК-20. Общий периметр границы территории памятника составляет 47,24м. Площадь территории памятника: $S = 58 \text{ м}^2$.

Координаты поворотных точек границы памятника

№ №	Название точки	Расстояние (м)	Координаты	
			X	Y
1	H1		58712,95	365295,11
		6,25		
2	H2		58719,17	365294,53
		7,64		
3	H3		58719,9	365302,13
		13,25		
4	H4		58706,70	365303,23
		2,91		
5	H5		58703,81	365302,81
		1,43		
6	H6		58704,46	365301,53
		4,28		
7	H7		58708,69	365302,18
		4,85		
8	H8		58713,52	365301,71
		6,63		
9	H1		58712,95	365295,11

ПЛАН – СХЕМА

**земельного участка, находящегося под объектом культурного наследия
«Зиярт Сайд-Ахмеда», 1901 - 1980 гг.,
адрес: Чеченская Республика, Ножай-Юртовский район, с. Гуржи-Мохк.**



ГРАНИЦА ТЕРРИТОРИИ

**объектов культурного наследия регионального значения:
«Зиярт Алмаьсуда», XIX в., «Зиярт Эзархана», XIX в., расположенных
по адресу: Чеченская Республика, Ножай-Юртовский район, с. Саясан.**

Граница территории земельного участка объектов культурного наследия «Зиярт Алмаьсуда», XIX в., «Зиярт Эзархана», XIX в., расположенных по адресу: Ножай-Юртовский район, с. Саясан, кадастровый номер 20:09:2300049:338

Граница территории имеет неправильную форму.

Расстояние между угловыми точками «Н1» и «Н2» составляет – 0,95 м, расстояние между угловыми точками «Н2» и «Н3» составляет – 12,15 м, расстояние между угловыми точками «Н3» и «Н4» составляет – 6,18 м, расстояние между угловыми точками «Н4» и «Н5» составляет – 3,88 м, расстояние между угловыми точками «Н5» и «Н6» составляет – 6,91 м, расстояние между угловыми точками «Н6» и «Н7» составляет – 5,87 м, расстояние между угловыми точками «Н7» и «Н8» составляет – 6,69 м, расстояние между угловыми точками «Н8» и «Н9» составляет – 5,04 м, расстояние между угловыми точками «Н9» и «Н10» составляет – 4,28 м, расстояние между угловыми точками «Н10» и «Н11» составляет – 7,27 м, и расстояние между угловыми точками «Н11» и «Н1» составляет – 12,12 м.

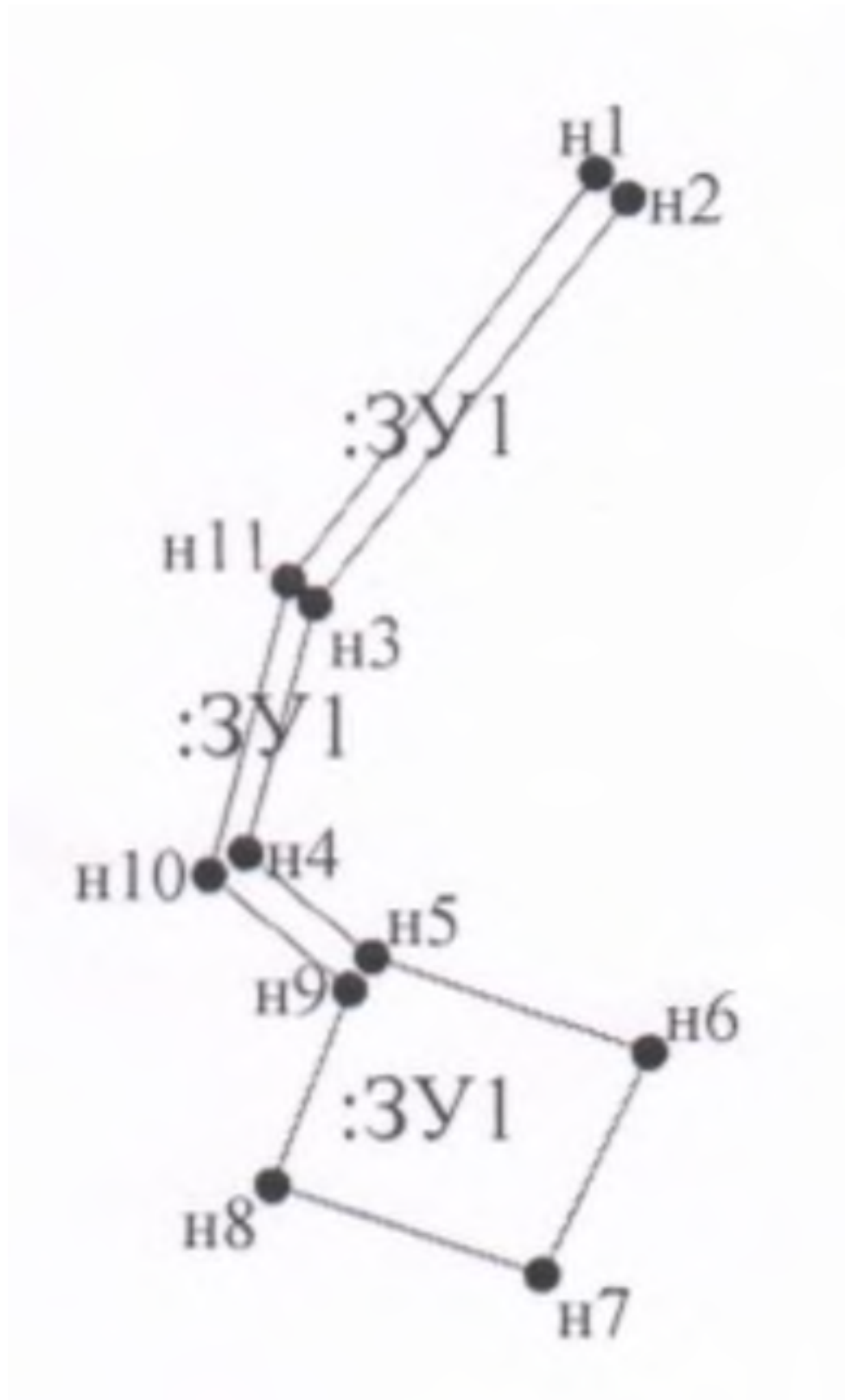
Координаты поворотных точек границы памятника вычислены спутниковым геодезическим приемником *Leica GS09, Leica GS08 plus*, в местной системе координат МСК-20. Общий периметр границы территории памятника составляет 71,34м. Площадь территории памятника: $S = 60 \text{ м}^2$.

Координаты поворотных точек границы памятника

№ №	Название точки	Расстояние (м)	Координаты	
			X	Y
1	H1		66491,53	363416,02
		0,95		
2	H2		66490,94	363416,77
		12,15		
3	H3		66481,25	363409,44
		6,18		
4	H4		66475,29	363407,82
		3,88		
5	H5		66472,80	363410,79
		6,91		
6	H6		66470,50	363417,31
		5,87		
7	H7		66465,19	363414,80
		6,69		
8	H8		66467,32	363408,46
		5,04		
9	H9		66472,02	363410,27
		4,28		
10	H10		66474,75	363406,98
		7,27		
11	H11		66481,78	363408,82
		12,12		
12	H1		66491,53	363416,02

ПЛАН – СХЕМА

земельного участка, находящегося под объектами культурного наследия
«Зиярт Алмаьсуда», XIX в., «Зиярт Эзархана», XIX в.
адрес: Чеченская Республика, Ножай-Юртовский район, с. Саясан.



ГРАНИЦА ТЕРРИТОРИИ
объекта культурного наследия регионального значения:
«Зиярт Шахбаза», XIX в., «Зиярт Ислама», XIX в.,
расположенного по адресу:
Чеченская Республика, Ножай-Юртовский район, с. Бетти-Мохк.

Граница территории земельного участка объекта культурного наследия «Зиярт Шахбаза», XIX в., расположенного по адресу: Ножай-Юртовский район, с. Бетти-Мохк, кадастровый номер 20:09:0700023:204.

Граница территории имеет форму квадрата.

Расстояние между угловыми точками «Н1» и «Н2» составляет – 4,40 м, расстояние между угловыми точками «Н2» и «Н3» составляет – 7,72 м, расстояние между угловыми точками «Н3» и «Н4» составляет – 4,52 м, и расстояние между угловыми точками «Н4» и «Н1» составляет – 7,73 м.

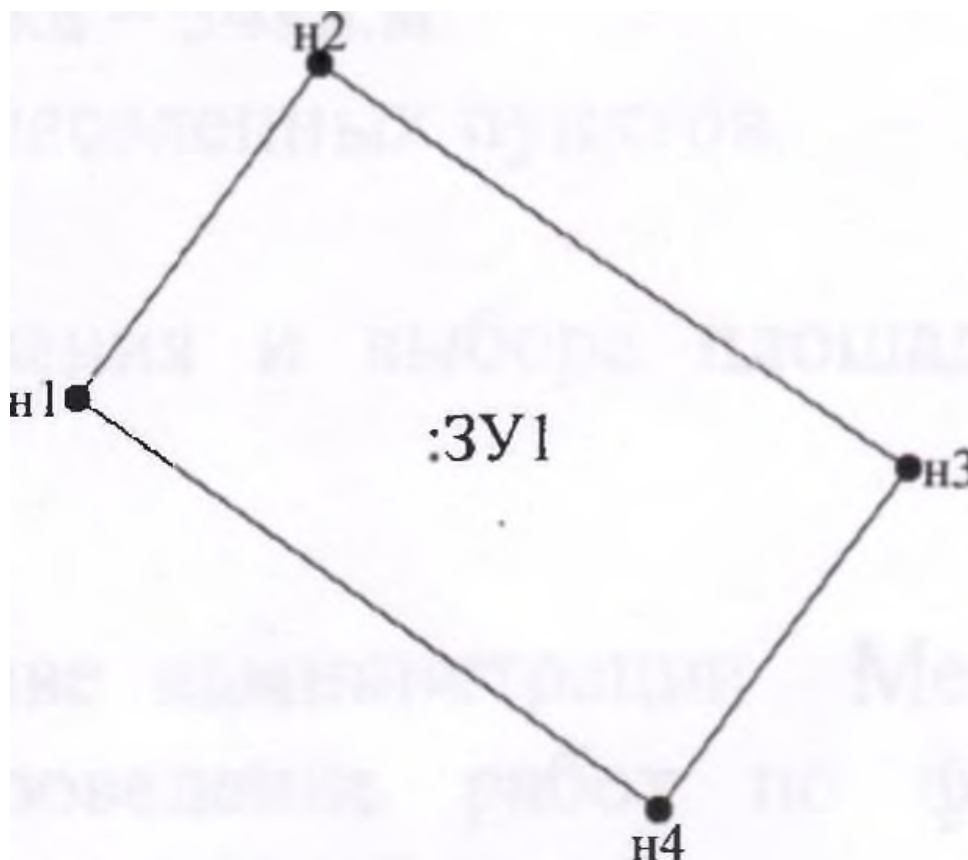
Координаты поворотных точек границы памятника вычислены спутниковым геодезическим приемником *Leica GX1230+GNSS, Leica GS1220*, в местной системе координат МСК-20. Общий периметр границы территории памятника составляет 24,37 м. Площадь территории памятника: $S = 34 \text{ м}^2$.

Координаты поворотных точек границы памятника

№ №	Название точки	Расстояние (м)	Координаты	
			X	Y
1	Н1		72774,11	367522,97
		4,40		
2	Н2		72777,65	367525,58
		7,72		
3	Н3		72773,35	367531,99
		4,52		
4	Н4		72769,70	367529,32
		7,73		
5	Н1		72774,11	367522,97

ПЛАН – СХЕМА

земельного участка, находящегося под объектом культурного наследия
«Зиярт Шахбаза», XIX в., «Зиярт Ислама», XIX в.,
адрес: Чеченская Республика, Ножай-Юртовский район, с. Бетти-Мохк.



ГРАНИЦА ТЕРРИТОРИИ
объекта культурного наследия регионального значения:
«Мечеть», XIX в., расположенного по адресу:
Чеченская Республика, Ножай-Юртовский район, с. Гордали.

Граница территории земельного участка объекта культурного наследия «Мечеть», XIX в., расположенного по адресу: Ножай-Юртовский район, с. Гордали, кадастровый номер 20:09:3200063:218

Граница территории имеет форму квадрата.

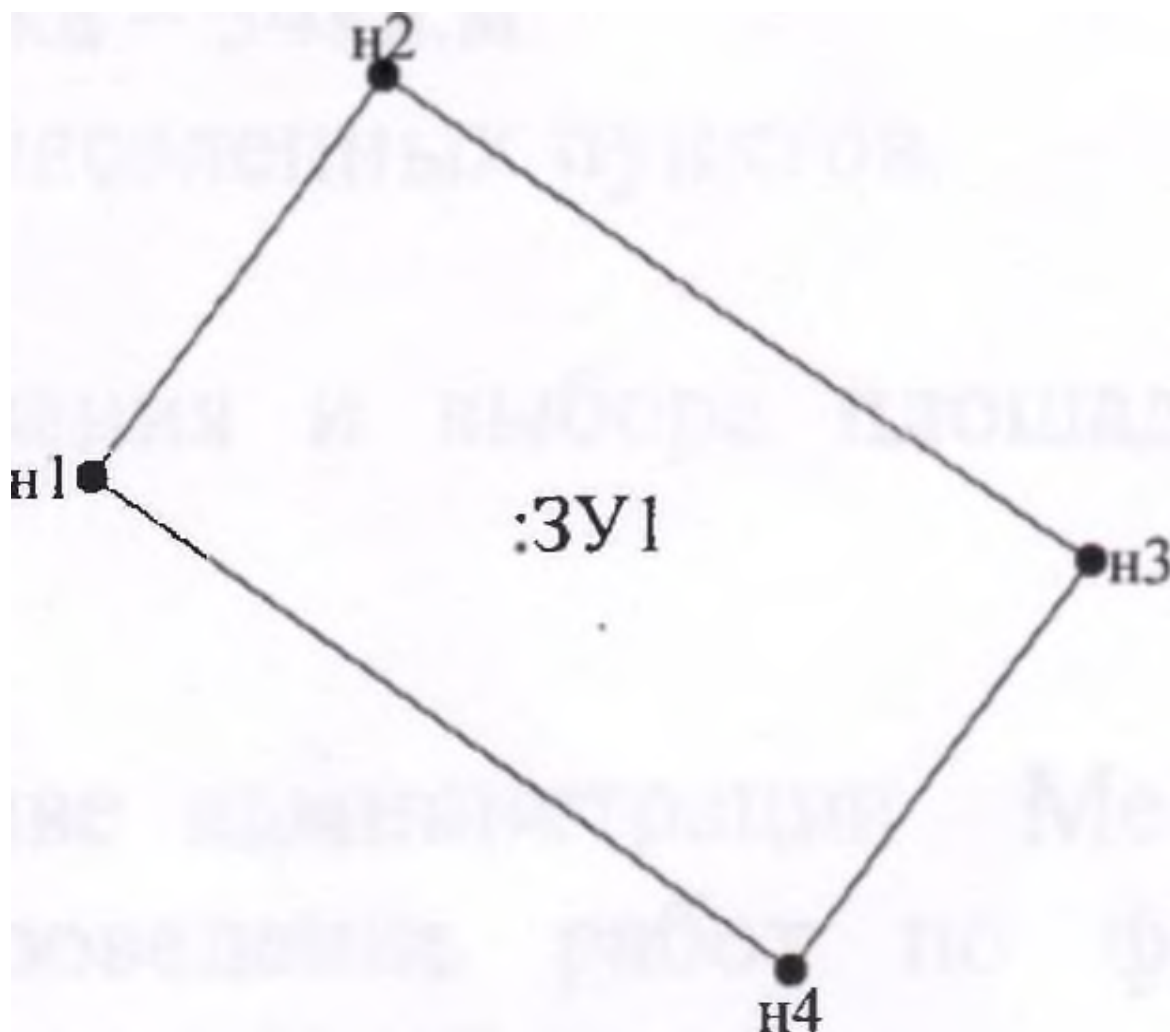
Расстояние между угловыми точками «Н1» и «Н2» составляет – 16,98 м, расстояние между угловыми точками «Н2» и «Н3» составляет – 34,13 м, расстояние между угловыми точками «Н3» и «Н4» составляет – 16,87 м, и расстояние между угловыми точками «Н4» и «Н1» составляет – 34,14 м.

Координаты поворотных точек границы памятника вычислены спутниковым геодезическим приемником в местной системе координат МСК-20. Общий периметр границы территории памятника составляет 101,62 м. Площадь территории памятника: $S = 578 \text{ м}^2$.

Координаты поворотных точек границы памятника

№ №	Название точки	Расстояние (м)	Координаты	
			X	Y
1	Н1		64990,86	358273,43
		16,98		
2	Н2		64996,94	358239,84
		34,13		
3	Н3		64980,3	358237,07
		16,87		
4	Н4		64974,11	358270,63
		34,14		
5	Н1		64990,86	358273,43

ПЛАН – СХЕМА
земельного участка, находящегося под объектом культурного наследия
«Мечеть», XIX в.,
адрес: Чеченская Республика, Ножай-Юртовский район, с. Гордали.



ГРАНИЦА ТЕРРИТОРИИ
объекта культурного наследия регионального значения:
«Мечеть», XIX в., расположенного по адресу:
Чеченская Республика, Ножай-Юртовский район, с. Мескеты.

Граница территории земельного участка объекта культурного наследия «Мечеть», XIX в., расположенного по адресу: Ножай-Юртовский район, с. Мескеты, кадастровый номер 20:09:0201002:362

Граница территории имеет форму прямоугольника.

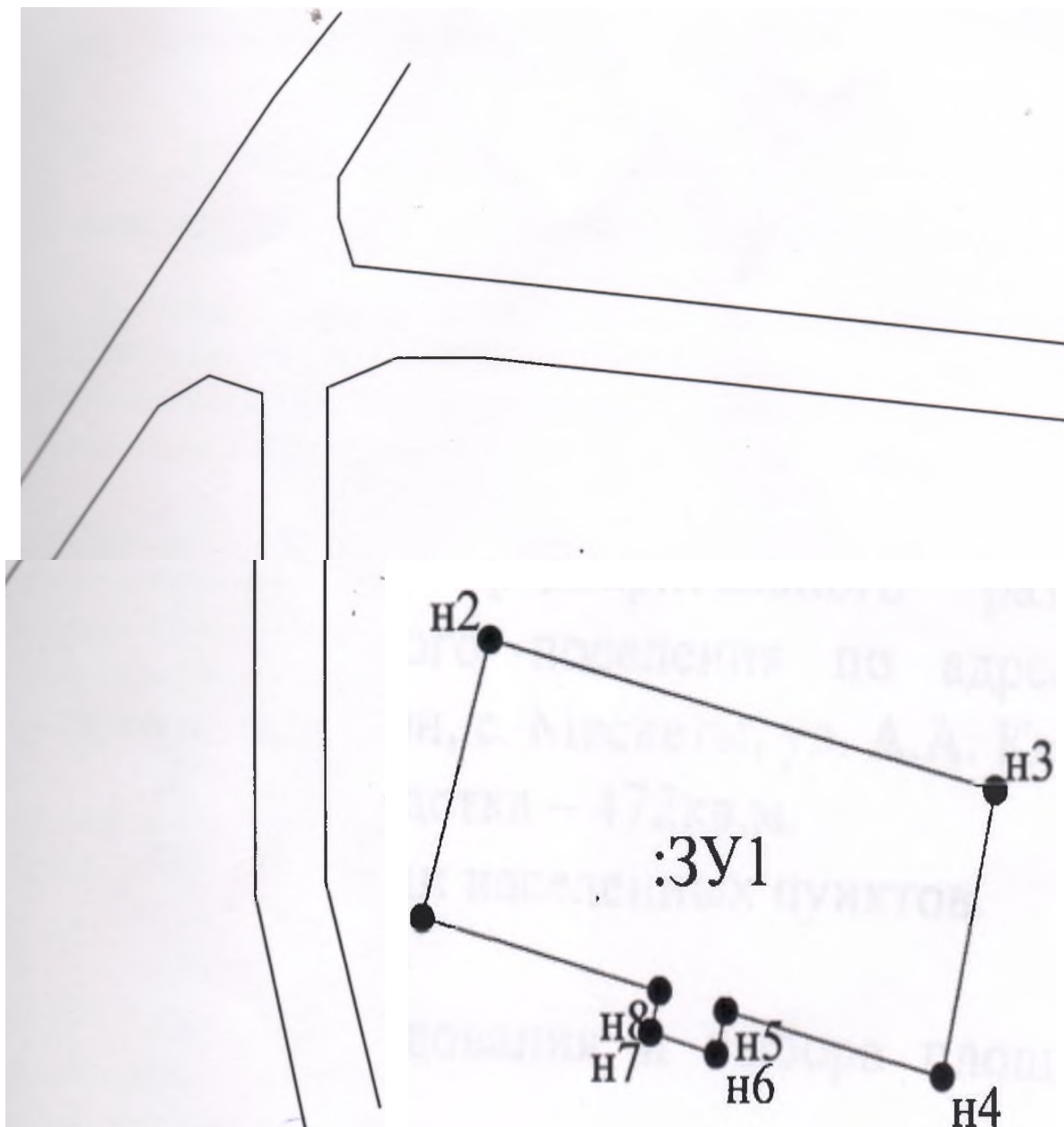
Расстояние между угловыми точками «Н1» и «Н2» составляет – 14,60 м, расстояние между угловыми точками «Н2» и «Н3» составляет – 30,93 м, расстояние между угловыми точками «Н3» и «Н4» составляет – 14,90 м, расстояние между угловыми точками «Н4» и «Н5» составляет – 13,28 м, расстояние между угловыми точками «Н5» и «Н6» составляет – 2,281 м, расстояние между угловыми точками «Н6» и «Н7» составляет – 4,07 м, расстояние между угловыми точками «Н7» и «Н8» составляет – 2,19 м, и расстояние между угловыми точками «Н81» и «Н1» составляет – 14,57 м.

Координаты поворотных точек границы памятника вычислены спутниковым геодезическим приемником *Leica GX1230+GNSS, Leica GS1220*, в местной системе координат МСК-20. Общий периметр границы территории памятника составляет 96,82м. Площадь территории памятника: $S = 472 \text{ м}^2$.

Координаты поворотных точек границы памятника

№ №	Название	Расстояние (м)	Координаты	
			X	Y
1	H1		77737,65	369536,83
		14,60		
2	H2		77751,69	369540,85
		30,93		
3	H3		77743,99	369570,81
		14,90		
4	H4		77729,43	369567,65
		13,28		
5	H5		77732,85	369554,83
		2,28		
6	H6		77730,65	369554,26
		4,07		
7	H7		77731,78	369550,36
		2,19		
8	H8		77733,90	369550,90
		14,57		
9	H1		77737,65	369536,83

ПЛАН – СХЕМА
земельного участка, находящегося под объектом культурного наследия
«Мечеть», XIX в.,
адрес: Чеченская Республика, Ножай-Юртовский район, с. Мескеты.



**ГРАНИЦА ТЕРРИТОРИИ
объекта культурного наследия регионального значения:
«Зиярт Гази-Хаджи», 1802-1867 гг., расположенного по адресу:
Чеченская Республика, Ножай-Юртовский район, с. Симсир.**

Граница территории земельного участка объектов культурного наследия «Зиярт Гази-Хаджи», 1802-1867 гг., расположенного по адресу: Ножай-Юртовский район, с. Симсир, кадастровый номер 20:09:7102000:143

Граница территории имеет форму многоугольника.

Расстояние между угловыми точками «Н1» и «Н2» составляет – 39,52 м, расстояние между угловыми точками «Н2» и «Н3» составляет – 27,02 м, расстояние между угловыми точками «Н3» и «Н4» составляет – 29,01 м, расстояние между угловыми точками «Н4» и «Н5» составляет – 11,98 м, расстояние между угловыми точками «Н5» и «Н6» составляет – 8,44 м, расстояние между угловыми точками «Н6» и «Н7» составляет – 12,39 м, расстояние между угловыми точками «Н7» и «Н8» составляет – 23,23 м, расстояние между угловыми точками «Н8» и «Н9» составляет – 8,31 м, расстояние между угловыми точками «Н9» и «Н10» составляет – 16,54 м, расстояние между угловыми точками «Н10» и «Н11» составляет – 4,37 м, расстояние между угловыми точками «Н11» и «Н12» составляет – 41,46 м, расстояние между угловыми точками «Н12» и «Н1» составляет – 22,74 м.

Общий периметр границы территории памятника составляет 245,01 м.

Площадь территории памятника: $S = 1381 \text{ м}^2$.

Координаты поворотных точек границы памятника

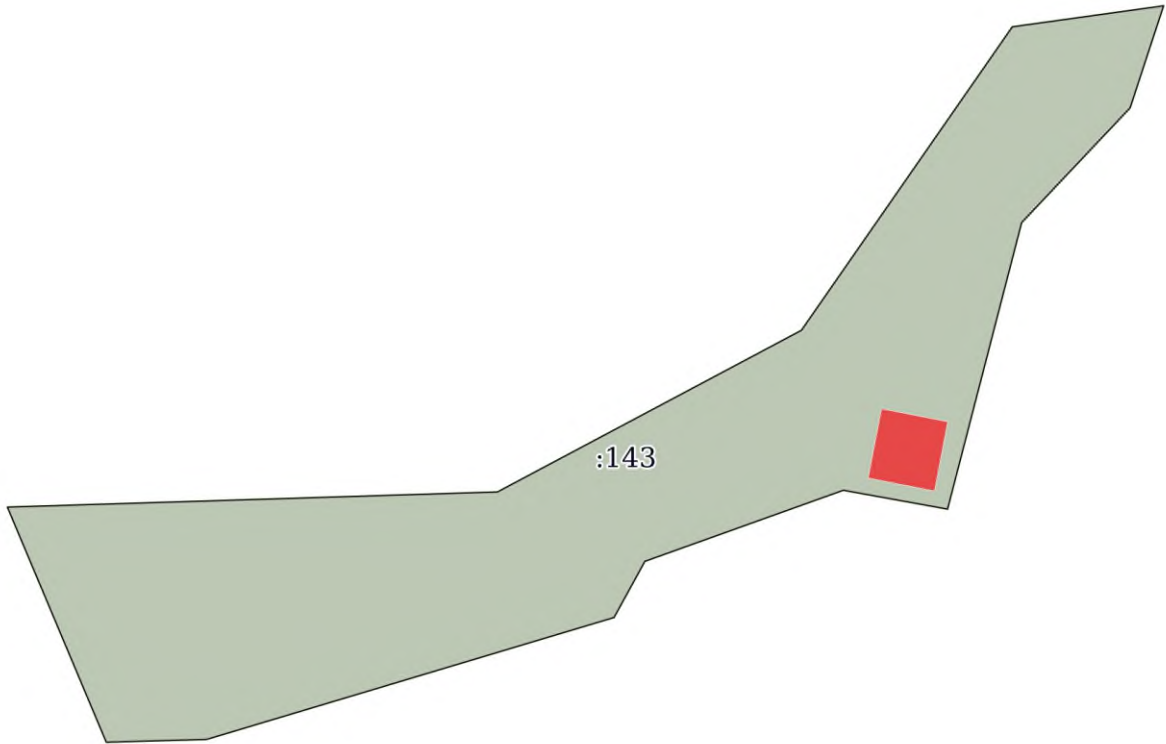
№ №	Название точки	Расстояние (м)	Координаты	
			X	Y
1	H1		60763,17	378494,03
		39,52		
2	H2		60761,95	378533,53
		27,02		
3	H3		60774,64	378557,38
		29,01		
4	H4		60798,47	378573,93
		11,98		
5	H5		60800,12	378585,80
		8,44		
6	H6		60792,10	378583,17
		12,39		
7	H7		60783,09	378574,66
		23,23		
8	H8		60760,60	378568,85
		8,31		
9	H9		60762,08	378560,67
		16,54		
10	H10		60756,50	378545,10
		4,37		
11	H11		60752,67	378543,00
		41,46		
12	H12		60742,22	378502,88
		22,74		
13	H1		60763,17	378494,03

ПЛАН – СХЕМА

земельного участка, находящегося под объектом культурного наследия:

«Зиярт Гази-Хаджи», 1802-1867 гг.,

адрес: Чеченская Республика, Ножай-Юртовский район, с. Симсир.



ГРАНИЦА ТЕРРИТОРИИ
объекта культурного наследия регионального значения:
«Зиярт Инарка ибн Мада-Хаджи», XIX в., расположенных по адресу:
Чеченская Республика, Ножай-Юртовский район, с. Энгеной.

Граница территории земельного участка объекта культурного наследия «Зиярт Инарка ибн Мада-Хаджи», XIX в., находящихся по адресу: Ножай-Юртовский район, с. Энгеной, кадастровый номер 20:09:3300064:794

Граница территории имеет форму квадрата.

Расстояние между угловыми точками «Н1» и «Н2» составляет – 4,29 м, расстояние между угловыми точками «Н2» и «Н3» составляет – 4,29 м, расстояние между угловыми точками «Н3» и «Н4» составляет – 4,29 м, и расстояние между угловыми точками «Н4» и «Н1» составляет – 4,29 м.

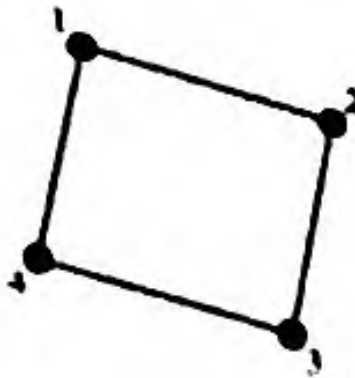
Общий периметр границы территории памятника составляет 17,16м. Площадь территории памятника: $S = 18,4 \text{ м}^2$.

Координаты поворотных точек границы памятника

№ №	Название точки	Расстояние (м)	Координаты	
			X	Y
1	Н1		65012,74	362850,39
		4,29		
2	Н2		65011,68	362855,40
		4,29		
3	Н3		65007,29	362854,47
		4,29		
4	Н4		65008,35	362849,41
		4,29		
5	Н1		65012,74	368217,27

ПЛАН – СХЕМА

**земельного участка, находящегося под объектом культурного наследия
«Зиярт Инарка ибн Мада-Хаджи», XIX в.,
адрес: Чеченская Республика, Ножай-Юртовский район, с. Энгеной.**



ГРАНИЦА ТЕРРИТОРИИ
объекта культурного наследия регионального значения:
«Зиярт Салгери», XIX в., расположенных по адресу: Чеченская
Республика, Ножай-Юртовский район, с. Энгеной.

Граница территории земельного участка объекта культурного наследия «Зиярт Салгери», XIX в., находящихся по адресу: Ножай-Юртовский район, с. Энгеной, кадастровый номер 20:09:3300064:793

Граница территории имеет форму квадрата.


Расстояние между угловыми точками «Н1» и «Н2» составляет – 3,24 м, расстояние между угловыми точками «Н2» и «Н3» составляет – 3,24 м, расстояние между угловыми точками «Н3» и «Н4» составляет – 3,24 м, и расстояние между угловыми точками «Н4» и «Н1» составляет – 3,24 м.

Общий периметр границы территории памятника составляет 12,96м. Площадь территории памятника: $S = 10,5 \text{ м}^2$.

Координаты поворотных точек границы памятника

№ №	Название точки	Расстояние (м)	Координаты	
			X	Y
1	Н1		64993,17	362882,25
		3,24		
2	Н2		64997,17	362882,29
		3,24		
3	Н3		64997,16	362885,48
		3,24		
4	Н4		64993,17	362885,39
		3,24		
5	Н1		64993,17	362882,25

ПЛАН – СХЕМА
земельного участка, находящегося под объектом культурного наследия
«Зиярт Салгери», XIX в.,
адрес: Чеченская Республика, Ножай-Юртовский район, с. Энгеной.



Режим использования земельного участка в границах территории объекта культурного наследия

На территории объекта культурного наследия **разрешается:**

- ведение мониторинга состояния объекта культурного наследия и его территории;
- проведение работ по сохранению объекта культурного наследия и его отдельных элементов (меры, направленные на обеспечение физической сохранности и сохранение историко-культурной ценности объекта культурного наследия, предусматривающие консервацию, ремонт, реставрацию, приспособление объекта культурного наследия для современного использования и включающие в себя научно-исследовательские, изыскательские, проектные и производственные работы, научное руководство проведением работ по сохранению объекта культурного наследия, технический и авторский надзор за проведением этих работ);
- сохранение элементов планировочной структуры территории Комплекса;
- ремонт, реконструкция существующих дорог и проездов с использованием в дорожных покрытиях булыжника и колотого камня;
- проведение работ по укреплению склонов, устройство современных сходов и ступеней, пандусов, подпорных стенок, откосов и ограждений для проведения работ по сохранению объектов культурного наследия с использованием булыжника и колотого камня;
- санитарные рубки при условии проведения работ по сохранению старо возрастных деревьев;
- проведение работ по восстановлению зеленых насаждений;
- установка средств ориентирующей информации высотой не более 1,5м;
- проведение всех видов земляных работ при условии обязательного археологического наблюдения.

На территории объекта культурного наследия **запрещается:**

- строительство зданий, строений и сооружений, включая размещение объектов некапитального строительства (павильоны, навесы, палатки и т.д.);
- градостроительная, хозяйственная и иная деятельность, создающая угрозу повреждения, разрушения или уничтожения объектов культурного наследия и обладающих признаками объекта культурного наследия;
- самовольная вырубка деревьев и кустарников, уничтожение травяного покрова;
- прокладка наземных и воздушных инженерных сетей (коммуникаций);
- строительство дорог, организация транзитного проезда транспорта;
- размещение всех видов рекламных конструкций;
- создание разрушающих вибрационных нагрузок динамическим воздействием на грунты в зоне их взаимодействия с объектами культурного наследия и объектами, обладающими признаками объектов культурного наследия.