



# **МИНИСТЕРСТВО КУЛЬТУРЫ ЧЕЧЕНСКОЙ РЕСПУБЛИКИ**

## **ДЕПАРТАМЕНТ ПО ОХРАНЕ И ИСПОЛЬЗОВАНИЮ КУЛЬТУРНОГО НАСЛЕДИЯ (ПАМЯТНИКОВ ИСТОРИИ И КУЛЬТУРЫ) ЧЕЧЕНСКОЙ РЕСПУБЛИКИ**

### **П Р И К А З**

«12» сентября 2013 г.

г. Грозный

№ 84-п

Об утверждении границ территорий  
объектов культурного наследия  
регионального значения,  
расположенных на территории Наурского района,  
и режиме их использования

В соответствии с Федеральным законом от 25 июня 2002 года № 73-ФЗ «Об объектах культурного наследия (памятниках истории и культуры) народов Российской Федерации», Законом Чеченской Республики от 20 декабря 2006 года № 59-рз «Об объектах культурного наследия в Чеченской Республике», в целях обеспечения сохранности и государственной охраны объектов культурного наследия регионального значения, расположенных на территории Наурского района, и их территорий

### **ПРИКАЗЫВАЮ:**

1. Утвердить прилагаемые границы территорий объектов культурного наследия регионального значения, расположенных на территории Наурского района, принятых на государственную охрану постановлением Правительства Чеченской Республики от 03 сентября 2013 г. № 231:

1) «Братская могила советских воинов, погибших в битве за Северный Кавказ», расположенная по адресу: ст. Наурская, в центре станицы (Приложение № 1);

2) «Братская могила советских воинов, погибших в битве за Северный Кавказ», расположенная по адресу: с. Алпатово, в центре села (Приложение № 2);

3) «Братская могила советских воинов, погибших в битве за Северный Кавказ», расположенная по адресу: ст. Калиновская, на территории кладбища (Приложение № 3);

4) «Братская могила советских воинов, погибших в битве за

- Северный Кавказ», расположенная по адресу: ст. Калиновская, на территории парка (Приложение № 4);
- 5) «Братская могила советских воинов, погибших в районе станицы Ищерской в боях с фашистскими захватчиками осенью 1942 г.», расположенная по адресу: ст. Ищерская, на территории школы (Приложение № 5);
- 6) «Братская могила советских воинов, погибших в битве за Северный Кавказ», расположенная по адресу: ст. Мекенская, на территории парка (Приложение № 6);
- 7) «Братская могила советских воинов, погибших в битве за Северный Кавказ», расположенная по адресу: ст. Савельевская, в центре станицы (Приложение № 7);
- 8) «Братская могила 59-ти советских воинов, погибших в битве за Северный Кавказ», расположенная по адресу: ст. Ищерская, автотрасса Моздок-Кизляр (Приложение № 8);
- 9) «Братская могила 276-ти советских воинов, погибших в битве за Северный Кавказ», расположенная по адресу: ст. Мекенская, на территории кладбища (Приложение № 9);
- 10) «Братская могила 5-ти советских воинов, погибших в битве за Северный Кавказ осенью 1942 г.», расположенная по адресу: ст. Мекенская, на территории парка (Приложение № 10);
- 11) «Братская могила 43-х советских воинов, погибших в битве за Северный Кавказ», расположенная по адресу: с. Новотерское, около школы (Приложение № 11);
- 12) «Братская могила советских воинов-десантников 7-й бригады 10-го корпуса и 12-й бригады 9-го корпуса, погибших в битве за Северный Кавказ», расположенная по адресу: с. Рубежное, ул. Победы (Приложение № 12);
- 13) «Братская могила 72-х советских воинов, погибших в битве за Северный Кавказ», расположенная по адресу: ст. Савельевская, на территории кладбища (Приложение № 13);
- 14) «Братская могила воинов 11-й Красной армии, погибших в годы Гражданской войны», расположенная по адресу: ст. Николаевская, при въезде в станицу (Приложение № 14);
- 15) «Братская могила 19-ти советских воинов, погибших в битве за Северный Кавказ осенью 1942 г.», расположенная по адресу: ст. Ищерская, железнодорожная станция (Приложение № 15);
- 16) «Памятник летчику И.С. Ревазову, погибшему в Великой Отечественной войне», расположенный по адресу: хут. Капустин, на окраине хутора (Приложение № 16);
- 17) «Братская могила советских воинов, погибших в битве за Северный Кавказ», расположенная по адресу: с. Ульяновская (Приложение № 17);
- 18) «Памятник неизвестному солдату Великой Отечественной войны», расположенный по адресу: ст. Новое Солкушено (Приложение № 18);
- 19) «Памятник неизвестному солдату Великой Отечественной войны», расположенный по адресу: с. Чернокозово, парк культуры и отдыха (Приложение № 19);

20) «Памятник неизвестному солдату Великой Отечественной войны», расположенный по адресу: ст. Николаевская, при въезде в станицу (Приложение № 20);

21) «Братская могила советских воинов, погибших в битве за Северный Кавказ», расположенная по адресу: хут. Капустин, на окраине хутора (Приложение № 21).

2. Утвердить режим использования земельного участка в границах территории объектов культурного наследия регионального значения, расположенных в Наурском районе (Приложение № 22).

3. Контроль за исполнением настоящего приказа возложить на начальника отдела научно-технической документации и экспертизы Департамент по охране и использованию культурного наследия (памятников истории и культуры) Чеченской Республики Хачаруеву Т.Д.

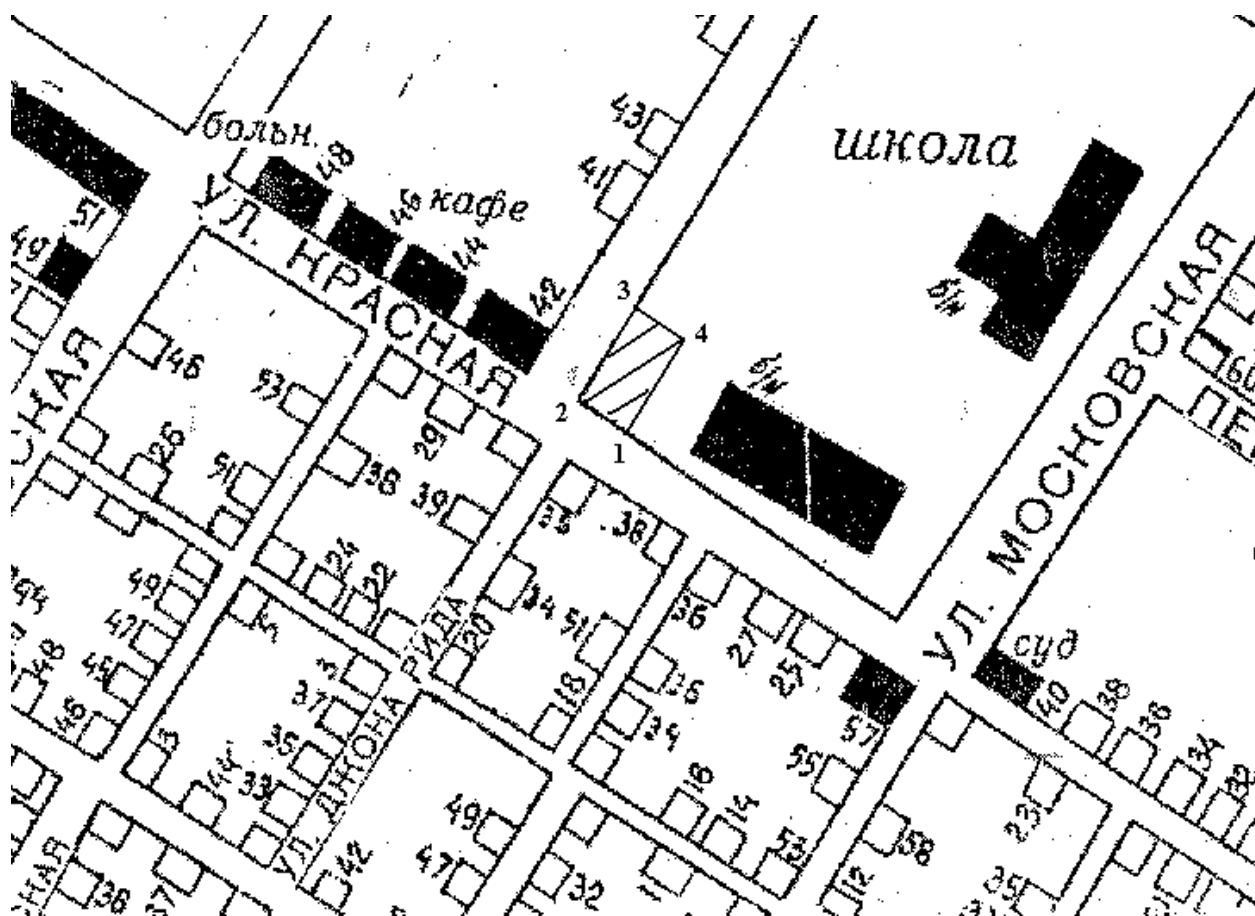
Директор



Г.А. Музакаев

## ГРАНИЦЫ территорий объектов культурного наследия регионального значения, расположенных в Наурском районе

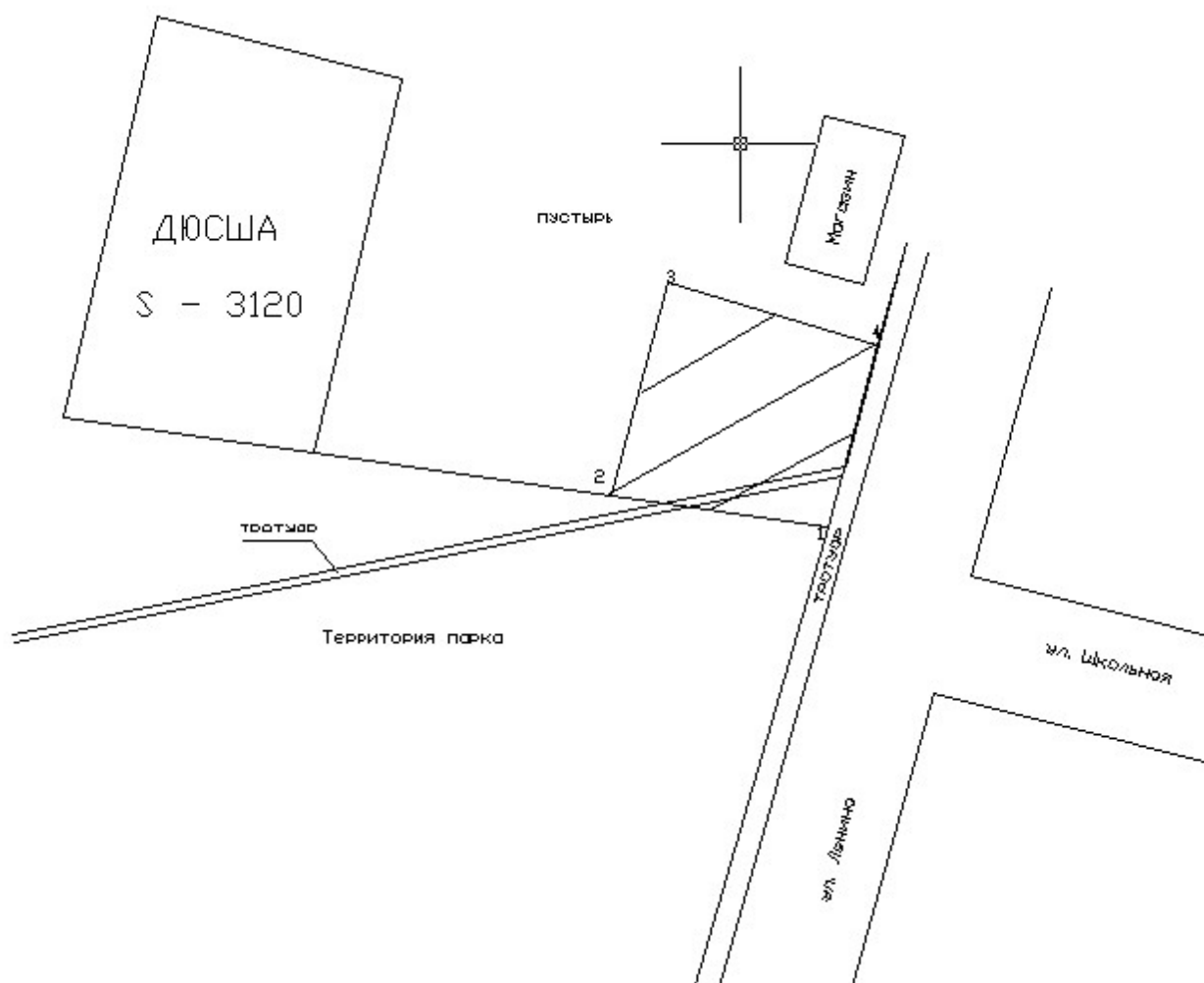
1. Границы объекта культурного наследия «Братская могила советских воинов, погибших в битве за Северный Кавказ», расположенного по адресу: ст. Наурская, в центре станицы



Номер меже- вого знака	Координаты, м		Дирекционные углы	Длина сторон, м	Примечание
	X	Y			
1	132449.29	284541.79	305°36.2'	20.53	
2	132461.24	284525.10	36°07.8'	38.30	
3	132492.17	284547.68	123°40.9'	20.90	
4	132480.58	284565.07	216°39.0'	39.00	
1	132449.29	284541.79			

Площадь участка 800 кв.м

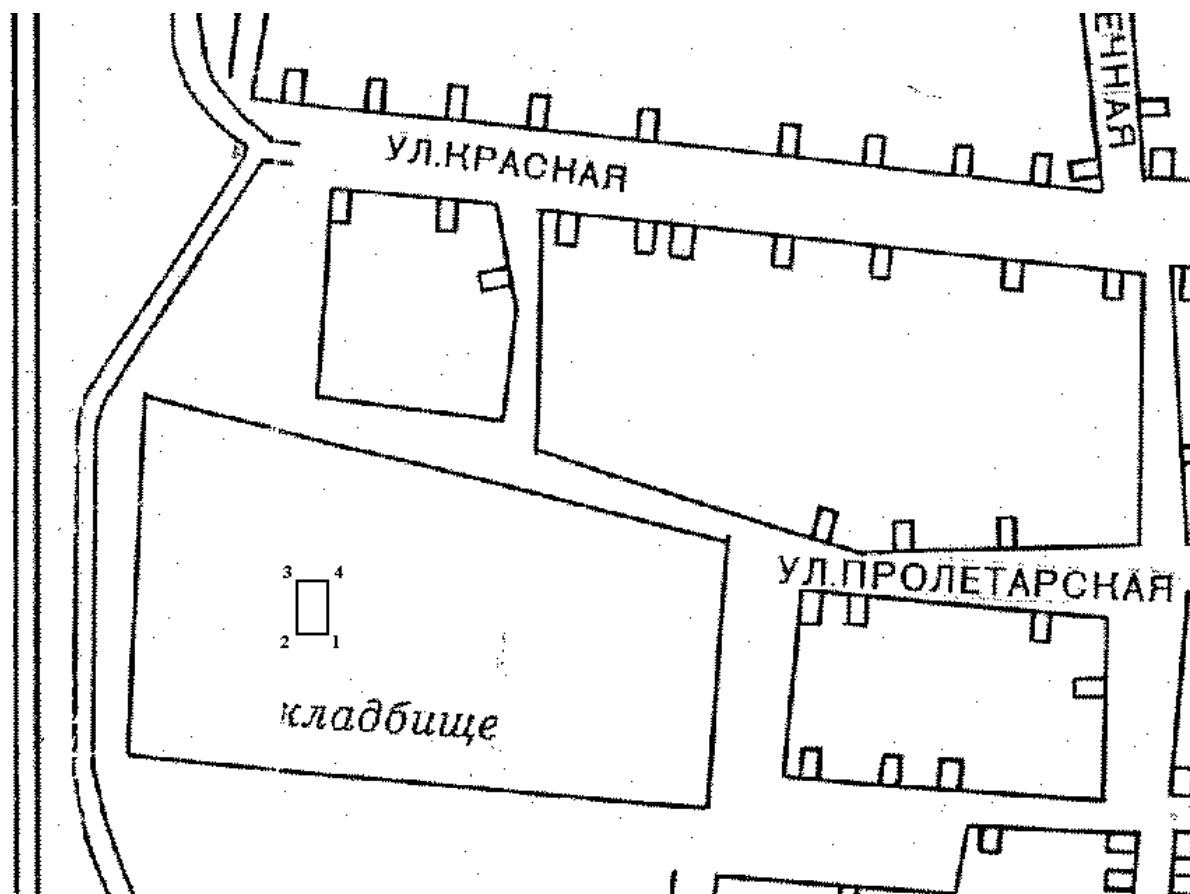
2. Границы объекта культурного наследия «Братская могила советских воинов, погибших в битве за Северный Кавказ», расположенного по адресу: с. Алпатово, в центре села



Номер межевого знака	Координаты, м		Дирекционные углы	Длина сторон, м	Примечание
	X	Y			
1	138041.66	278518.33	278°03.1'	38.98	
2	138047.12	278479.73	14°53.3'	39.00	
3	138084.81	278489.75	106°37.4'	38.91	
4	138073.68	278527.03	195°12.0'	33.18	
1	138041.66	278518.33			

Площадь участка 1400 кв.м

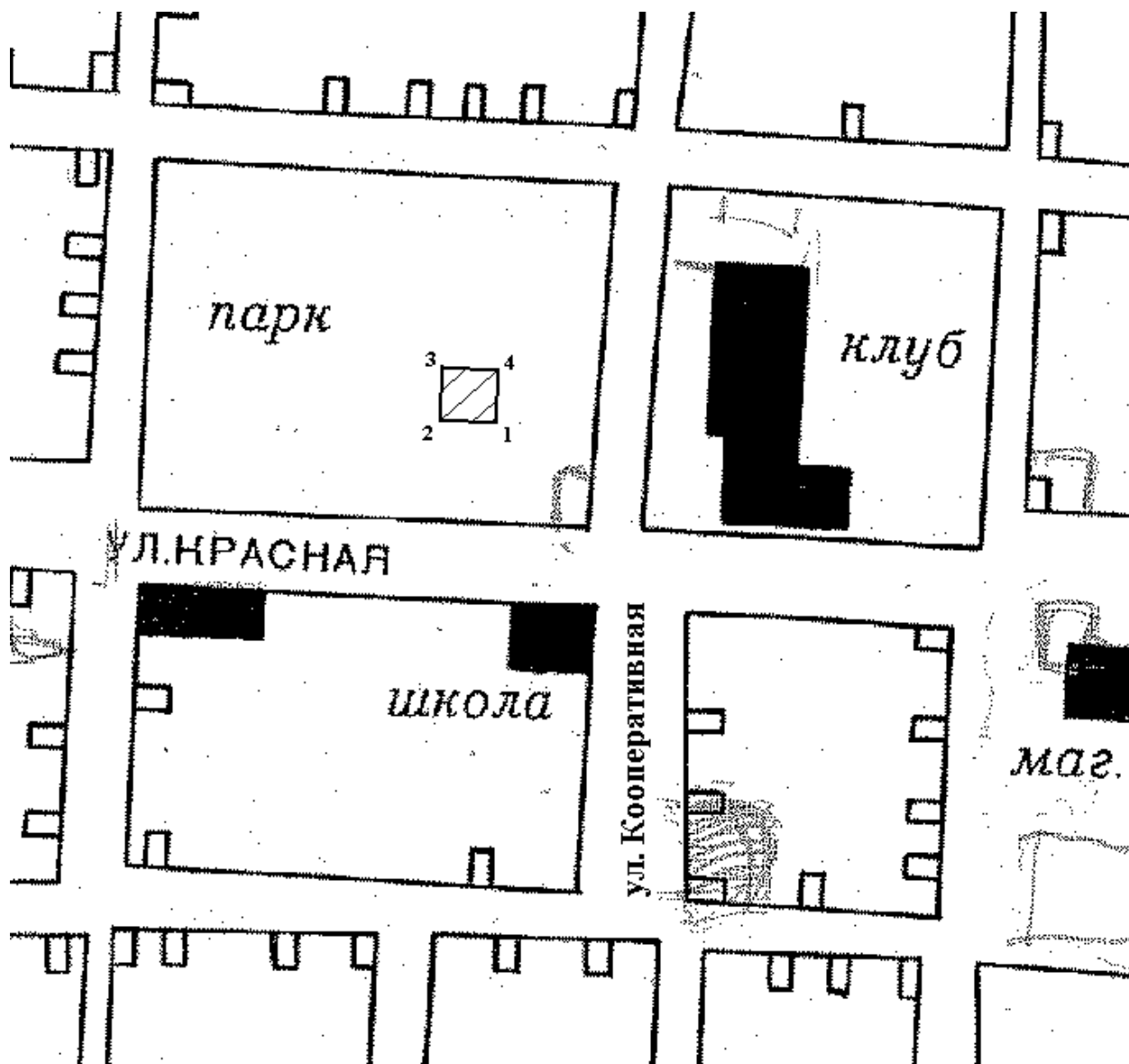
3. Границы объекта культурного наследия «Братская могила советских воинов, погибших в битве за Северный Кавказ», расположенного по адресу: ст. Калиновская, на территории кладбища



Номер межевого знака	Координаты, м		Дирекционные углы	Длина сторон, м	Примечание
	X	Y			
1	123375.66	300253.08	270°00.0'	6.00	
2	123375.66	300247.08	359°52.8'	9.49	
3	123385.15	300247.06	90°00.0'	6.00	
4	123385.15	300253.06	179°52.8'	9.49	
1	123375.66	300253.08			

Площадь участка 57 кв.м


4. Границы объекта культурного наследия «Братская могила советских воинов, погибших в битве за Северный Кавказ», расположенного по адресу: ст. Калиновская, на территории парка



Номер меже- вого знака	Координаты, м		Дирекционные углы	Длина сторон, м	Примечание
	X	Y			
1	123546.62	300788.38	274°32.3'	12.01	
2	123547.57	300776.41	3°46.6'	12.00	
3	123559.54	300777.20	94°32.5'	12.00	
4	123558.59	300789.16	183°43.7	12.00	
1	123546.62	300788.38			

Площадь участка 144 кв.м

5. Границы объекта культурного наследия «Братская могила советских воинов, погибших в районе станицы Ищерской в боях с фашистскими захватчиками осенью 1942 г.», расположенного по адресу: ст. Ищерская, на территории школы



Номер межевого знака	Координаты, м		Дирекционные углы	Длина сторон, м	Примечание
	X	Y			
1	139886.53	268779.68	277°06.4'	8.00	
2	139887.52	268771.74	8°31.2'	8.50	
3	139895.93	268773.00	97°10.7'	8.00	
4	139894.93	268780.94	188°31.8'	8.49	
1	139886.53	268779.68			

Площадь участка 68 кв.м



**6. Границы объекта культурного наследия «Братская могила советских воинов, погибших в битве за Северный Кавказ», расположенного по адресу: Мекенская, на территории парка**



Номер межевого знака	Координаты, м		Дирекционные углы	Длина сторон, м	Примечание
	X	Y			
1	133936.30	289656.23	260°24.4'	3.60	
2	133935.70	289652.68	349°14.7'	4.45	
3	133940.07	289651.85	80°24.4'	3.60	
4	133940.67	289655.40	169°14.7'	4.45	
1	133936.30	289656.23			

Площадь участка 16 кв.м

7. Границы объекта культурного наследия «Братская могила советских воинов, погибших в битве за Северный Кавказ», расположенного по адресу: ст. Савельевская, в центре станицы



Номер межевого знака	Координаты, м		Дирекционные углы	Длина сторон, м	Примечание
	X	Y			
1	133928.01	289634.30	262°03.9'	2.90	
2	133927.61	289631.43	351°56.9'	4.14	
3	133931.71	289630.85	82°05.6'	2.91	
4	133932.11	289633.73	172°05.1'	4.14	
1	133928.01	289634.30			

Площадь участка 12 кв.м

**8. Границы объекта культурного наследия «Братская могила 59-ти советских воинов, погибших в битве за Северный Кавказ», расположенного по адресу: ст. Ищерская, автотрасса Моздок-Кизляр**



Номер межевого знака	Координаты, м		Дирекционные углы	Длина сторон, м	Примечание
	X	Y			
1	139497.46	272021.01	281°25.8'	46.78	
2	139506.73	271975.16	17°13.5'	50.48	
3	139554.95	271990.11	109°16.1'	42.00	
4	139541.09	272029.76	191°20.4'	44.50	
1	139497.46	272021.01			

Площадь участка 2100 кв.м

9. Границы объекта культурного наследия «Братская могила 276-ти советских воинов, погибших в битве за Северный Кавказ», расположенного по адресу: ст. Мекенская, на территории кладбища



Номер меже- вого знака	Координаты, м		Дирекционные углы	Длина сторон, м	Примечание
	X	Y			
1	134758.52	289795.50	283°20.5'	6.20	
2	134759.95	289789.47	13°16.4'	5.10	
3	134764.91	289790.64	103°19.2'	6.21	
4	134763.48	289796.68	193°22.9'	5.10	
1	134758.52	289795.50			

Площадь участка 32 кв.м

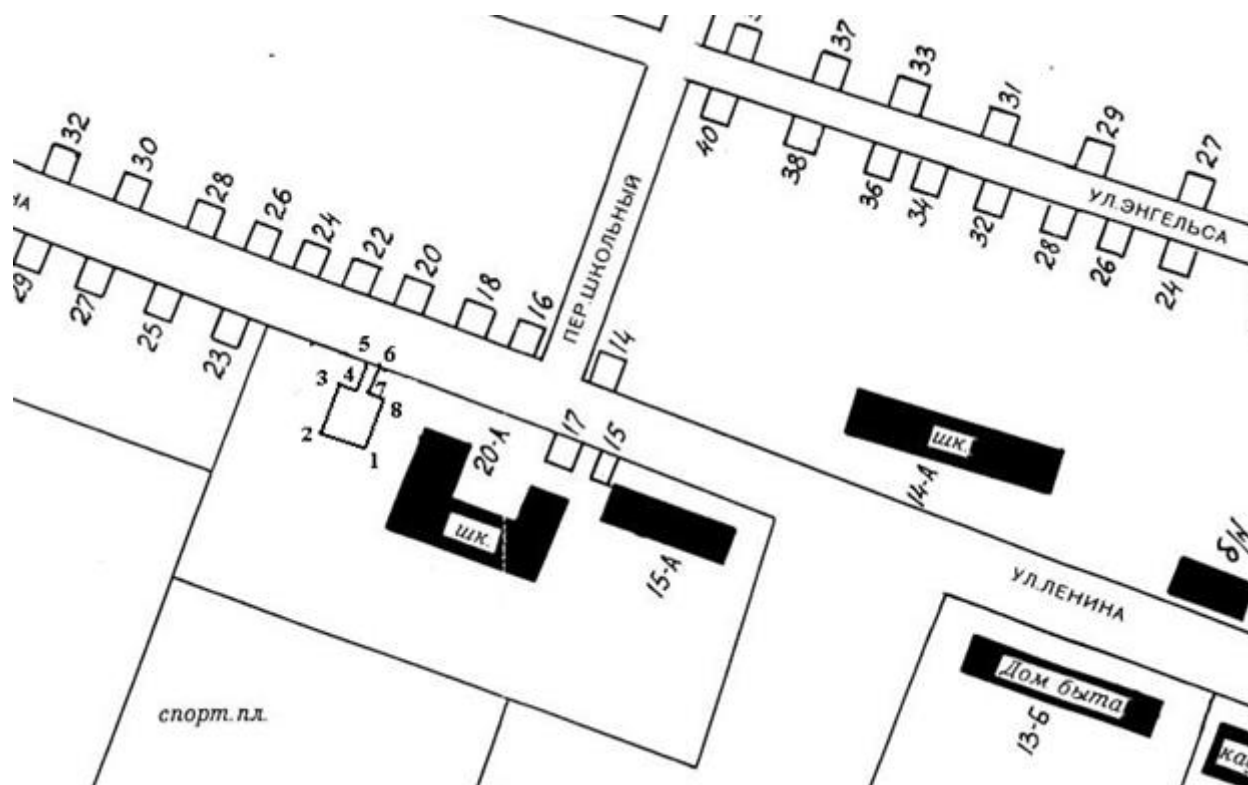
**10. Границы объекта культурного наследия «Братская могила 5-ти советских воинов, погибших в битве за Северный Кавказ осенью 1942 г.», расположенного по адресу: ст. Мекенская, на территории парка**



Номер межевого знака	Координаты, м		Дирекционные углы	Длина сторон, м	Примечание
	X	Y			
1	133928.01	289634.30	262°03.9'	2.90	
2	133927.61	289631.43	351°56.9'	4.14	
3	133931.71	289630.85	82°05.6'	2.91	
4	133932.11	289633.73	172°05.1'	4.14	
1	133928.01	289634.30			

Площадь участка 12 кв.м

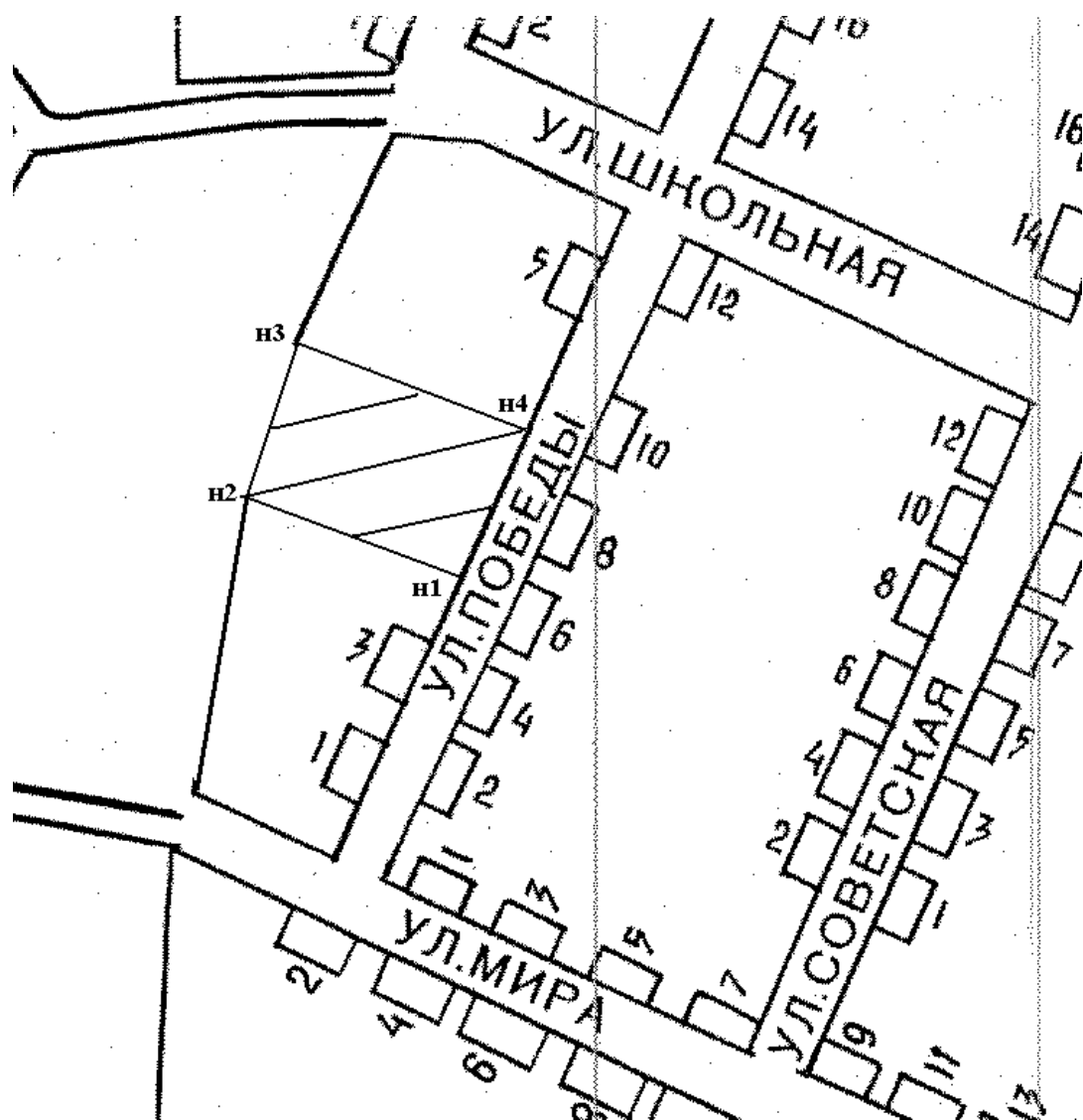
**11. Границы объекта культурного наследия «Братская могила 43-х советских воинов, погибших в битве за Северный Кавказ», расположенного по адресу: с. Новотерское, около школы**



Номер меже- вого знака	Координаты, м		Дирекционные углы	Длина сторон, м	Примечание
	X	Y			
1	126848.57	306409.46	292°04.4'	15.30	
2	126854.32	306395.28	22°04.5'	25.70	
3	126878.14	306404.94	112°03.5'	5.80	
4	126875.96	306410.32	22°03.9'	9.69	
5	126884.94	306413.96	111°52.4'	2.95	
6	126883.84	306416.70	202°05.8'	9.70	
7	126874.85	306413.05	112°03.7'	6.55	
8	126872.39	306419.12	202°04.5'	25.70	
1	126848.57	306409.46			

Площадь участка 422 кв.м

12. Границы объекта культурного наследия «Братская могила советских воинов-десантников 7-й бригады 10-го корпуса и 12-й бригады 9-го корпуса, погибших в битве за Северный Кавказ», расположенного по адресу: с. Рубежное, ул. Победы



Номер межевого знака	Координаты, м		Дирекционные углы	Длина сторон, м	Примечание
	X	Y			
1	141207.59	272569.14	289°48.6'	62.88	
2	141228.90	272509.98	17°03.5'	53.59	
3	141280.13	272525.70	112°29.5'	71.70	
4	141252.70	272591.95	206°49.4'	50.55	
1	141207.59	272569.14			

Площадь участка 3490 кв.м

**13. Границы объекта культурного наследия «Братская могила 72-х советских воинов, погибших в битве за Северный Кавказ», расположенного по адресу: ст. Савельевская, на территории кладбища**



Номер меже- вого знака	Координаты, м		Дирекционные углы	Длина сторон, м	Примечание
	X	Y			
1	129126.63	297068.08	299°11.2'	4.20	
2	129128.68	297064.41	29°32.3'	10.00	
3	129137.38	297069.34	119°11.2'	4.20	
4	129135.33	297073.01	209°32.3'	10.00	
1	129126.63	297068.08			

**Площадь участка 42 кв.м**



**14. Границы объекта культурного наследия «Братская могила воинов 11-й Красной армии, погибших в годы Гражданской войны», расположенного по адресу: ст. Николаевская, при въезде в станицу**



Номер меже- вого знака	Координаты, м		Дирекционные углы	Длина сторон, м	Примечание
	X	Y			
1	119733.80	321910.01	286°05.4'	35.00	
2	119743.50	321876.38	16°34.6'	32.00	
3	119774.17	321885.51	106°05.4'	35.00	
4	119764.47	321919.14	196°34.6'	32.00	
1	119733.80	321910.01			

**Площадь участка 1120 кв.м**

15. Границы объекта культурного наследия «Братская могила 19-ти советских воинов, погибших в битве за Северный Кавказ осенью 1942 г.», расположенного по адресу: ст. Ищерская, железнодорожная станция



Номер межевого знака	Координаты, м		Дирекционные углы	Длина сторон, м	Примечание
	X	Y			
1	140608.45	268937.64	286°31.7'	4.18	
2	140609.64	268933.63	16°34.1'	6.70	
3	140616.06	268935.54	106°31.7'	4.18	
4	140614.87	268939.55	196°34.1'	6.70	
1	140608.45	268937.64			

Площадь участка 28 кв.м

**16. Границы объекта культурного наследия «Памятник летчику И.С. Ревазову, погибшему в Великой Отечественной войне», расположенного по адресу: хут. Капустин, на окраине хутора**



Номер межевого знака	Координаты, м		Дирекционные углы	Длина сторон, м	Примечание
	X	Y			
1	145915.18	286585.61	259°23.7'	20.70	
2	145911.37	286565.26	347°14.7'	19.20	
3	145930.10	286561.02	77°54.2'	21.00	
4	145934.50	286581.55	168°07.9'	19.74	
1	145915.18	286585.61			

**Площадь участка 406 кв.м**

**17. Границы объекта культурного наследия «Братская могила советских воинов, погибших в битве за Северный Кавказ», расположенного по адресу: с. Ульяновская**



Номер межевого знака	Координаты, м		Дирекционные углы	Длина сторон, м	Примечание
	X	Y			
1	130125.61	307621.08	271°14.5'	12.00	
2	130125.87	307609.08	355°08.0'	18.04	
3	130143.84	307607.55	86°19.3'	12.00	
4	130144.61	307619.53	175°20.2'	19.06	
1	130125.61	307621.08			

Площадь участка 222 кв.м

**18. Границы объекта культурного наследия «Памятник неизвестному солдату Великой Отечественной войны», расположенного по адресу: с. Новое Солкушено**



Номер межевого знака	Координаты, м		Дирекционные углы	Длина сторон, м	Примечание
	X	Y			
1	125137.81	314071.11	276°35.1'	11.60	
2	125139.14	314059.59	3°04.1'	17.57	
3	125156.68	314060.53	93°25.2'	11.90	
4	125155.97	314072.41	184°05.7'	18.21	
1	125137.81	314071.11			

**Площадь участка 210 кв.м**

19. Границы объекта культурного наследия «Памятник неизвестному солдату Великой Отечественной войны», расположенного по адресу: с. Чернокозово, парк культуры и отдыха



Номер межевого знака	Координаты, м		Дирекционные углы	Длина сторон, м	Примечание
	X	Y			
1	134436.58	287581.68	297°00.3'	26.23	
2	134448.49	287558.31	25°34.5'	31.04	
3	134476.49	287571.71	116°04.2'	24.35	
4	134465.79	287593.58	202°09.9'	31.54	
1	134436.58	287581.68			

Площадь участка 790 кв.м

20. Границы объекта культурного наследия «Памятник неизвестному солдату Великой Отечественной войны», расположенного по адресу: ст. Николаевская, при въезде в станицу



Номер меже- вого знака	Координаты, м		Дирекционные углы	Длина сторон, м	Примечание
	X	Y			
1	119713.24	321977.80	290°33.5'	26.20	
2	119722.44	321953.27	20°29.9'	26.70	
3	119747.45	321962.62	110°32.3'	26.19	
4	119738.26	321987.15	200°29.4'	26.71	
1	119713.24	321977.80			

Площадь участка 700 кв.м

**21. Границы объекта культурного наследия «Братская могила советских воинов, погибших в битве за Северный Кавказ», расположенного по адресу: хут. Капустин, на окраине хутора**



Номер межевого знака	Координаты, м		Дирекционные углы	Длина сторон, м	Примечание
	X	Y			
1	145623.11	285921.53	281°26.4'	61.00	
2	145635.21	285861.74	15°26.6'	32.30	
3	145666.34	285870.34	101°26.0'	60.99	
4	145654.25	285930.12	195°25.3'	32.30	
1	145623.11	285921.53			

Площадь участка 1965 кв.м



**РЕЖИМ**  
**использования земельного участка в границах территории объектов**  
**культурного наследия регионального значения, расположенных в**  
**Наурском районе**

1. В границах территории объекта культурного наследия **запрещается:**

1.1. Проектирование и проведение землеустроительных, земляных, строительных, мелиоративных, хозяйственных и иных работ, не связанных с сохранением объекта культурного наследия и его территории;

1.2. Размещение рекламы, вывесок, построек и автостоянок, временных построек, киосков, навесов и т.п.

2. В границах территории объекта культурного наследия и его территории **разрешается:**

2.1. Проведение работ по сохранению объекта культурного наследия и его территории: реставрация, ремонт, воссоздание (в случае утраты) на основании письменного разрешения на проведение указанных работ, выданного департаментом по охране и использованию культурного наследия (памятников истории и культуры) Чеченской Республики, и в соответствии с документацией, получившей положительное заключение государственной историко-культурной экспертизы;

2.2. Благоустройство и озеленение в границах территории объекта культурного наследия, направленное на сохранение, использование и популяризацию объекта культурного наследия.

3. Для объекта культурного наследия и границ его территории необходимо обеспечить визуальное восприятие объекта культурного наследия в его исторически сложившейся среде с основных видовых точек.