



**КОМИТЕТ ПРАВИТЕЛЬСТВА ЧЕЧЕНСКОЙ РЕСПУБЛИКИ ПО  
ОХРАНЕ И ИСПОЛЬЗОВАНИЮ КУЛЬТУРНОГО НАСЛЕДИЯ  
(КПОКН)**

**КУЛЬТУРИН ТІАБХЪАЛО ІАЛАШЪЯРАН А, ПАЙДАЭЦАРАН А  
НОХЧИЙН РЕСПУБЛИКИН ПРАВИТЕЛЬСТВОН КОМИТЕТ**

**П Р И К А З**

20.10.2023г.

№ 55-п

г. Грозный

**Об утверждении границ территорий  
объекта культурного наследия**

В соответствии с Федеральным законом от 25 июня 2002 года № 73-ФЗ «Об объектах культурного наследия (памятниках истории и культуры) народов Российской Федерации», Законом Чеченской Республики от 14 июля 2017 года № 29-РЗ «Об объектах культурного наследия (памятниках истории и культуры) в Чеченской Республике», в целях обеспечения сохранности и государственной охраны объекта культурного наследия и его территории

**ПРИКАЗЫВАЮ:**

1. Утвердить границы территории объектов культурного наследия регионального значения входящих в состав объекта культурного наследия регионального значения **«Погойский историко–архитектурный комплекс», XIV-XVI вв.**, расположенного по адресу: Чеченская Республика, Итум–Калинский район, Майстинское ущелье (бывшее с. Пога):

- 1) **«Погойский историко–архитектурный комплекс», XIV-XVI вв.** (Приложение № 1);
- 2) **«Башня боевая № 1», XIV-XVI вв.**, входящий в состав объекта культурного наследия регионального значения **«Погойский историко–архитектурный комплекс», XIV-XVI вв.** (Приложение № 2);
- 3) **«Башня боевая № 2», XIV-XVI вв.**, входящий в состав объекта культурного наследия регионального значения **«Погойский историко–архитектурный комплекс», XIV-XVI вв.** (Приложение № 3);
- 4) **«Башня боевая № 3», XIV-XVI вв.**, входящий в состав объекта культурного наследия регионального значения **«Погойский историко–архитектурный комплекс», XIV-XVI вв.** (Приложение № 4);

5) «**Башня боевая № 4**», XIV-XVI вв., входящий в состав объекта культурного наследия регионального значения «Погойский историко-архитектурный комплекс», XIV-XVI вв (Приложение № 5).

6) «**Башня боевая № 5**», XIV-XVI вв., входящий в состав объекта культурного наследия регионального значения «Погойский историко-архитектурный комплекс», XIV-XVI вв (Приложение № 6).

7) «**Башня боевая № 6**», XIV-XVI вв., входящий в состав объекта культурного наследия регионального значения «Погойский историко-архитектурный комплекс», XIV-XVI вв (Приложение № 7).

8) «**Башня жилая № 1**», XIV-XVI вв., входящий в состав объекта культурного наследия регионального значения «Погойский историко-архитектурный комплекс», XIV-XVI вв. (Приложение № 8).

9) «**Башня жилая № 2**», XIV-XVI вв., входящий в состав объекта культурного наследия регионального значения «Погойский историко-архитектурный комплекс», XIV-XVI вв (Приложение № 9).

10) «**Башня жилая № 3**», XIV-XVI вв., входящий в состав объекта культурного наследия регионального значения «Погойский историко-архитектурный комплекс», XIV-XVI вв (Приложение № 10).

11) «**Башня жилая № 4**», XIV-XVI вв., входящий в состав объекта культурного наследия регионального значения «Погойский историко-архитектурный комплекс», XIV-XVI вв (Приложение № 11).

12) «**Башня жилая № 5**», XIV-XVI вв., входящий в состав объекта культурного наследия регионального значения «Погойский историко-архитектурный комплекс», XIV-XVI вв (Приложение № 12).


2. Установить особый режим использования земель в границах территории объекта культурного наследия, утвержденных пунктом 1, согласно Приложению № 13 к настоящему приказу.

3. Настоящий приказ опубликовать на официальном сайте Комитета Правительства Чеченской Республики по охране и использованию культурного наследия в информационно-телекоммуникационной сети «Интернет» ([naslediechr.ru](http://naslediechr.ru)).

4. Настоящий приказ вступает в силу по истечении десяти дней с момента его официального опубликования.

5. Контроль исполнения настоящего приказа возложить на заместителя председателя Комитета Правительства Чеченской Республики по охране и использованию культурного наследия Исаева А.В.

Председатель



И.Р. Молочаев

### **ГРАНИЦЫ ТЕРРИТОРИИ**

**объекта культурного наследия «Погойский историко–архитектурный комплекс»,  
XIV-XVI вв., расположенного по адресу: Чеченская Республика, Итум–Калинский  
район, Майстинское ущелье (бывшее с. Пога).**

Граница территории земельного участка объекта культурного наследия «Погойский историко–архитектурный комплекс», XIV-XVI вв., расположенного по адресу: Чеченская Республика, Итум–Калинский район, Майстинское ущелье (бывшее с. Пога).

Граница территории имеет форму многоугольника.

Расстояние между угловыми точками «Н1» и «Н2» составляет – 81,98 м.,  
дирекционный угол между ними составляет 351° 19' 31",

расстояние между угловыми точками «Н2» и «Н3» составляет – 74,48 м.,  
дирекционный угол между ними составляет 268° 39' 38",

расстояние между угловыми точками «Н3» и «Н4» составляет – 147,70 м.,  
дирекционный угол между ними составляет 227° 00' 50",

расстояние между угловыми точками «Н4» и «Н5» составляет – 53,43 м.,  
дирекционный угол между ними составляет 153° 23' 28",

расстояние между угловыми точками «Н5» и «Н1» составляет – 184,40 м.,  
дирекционный угол между ними составляет 67° 58' 08"

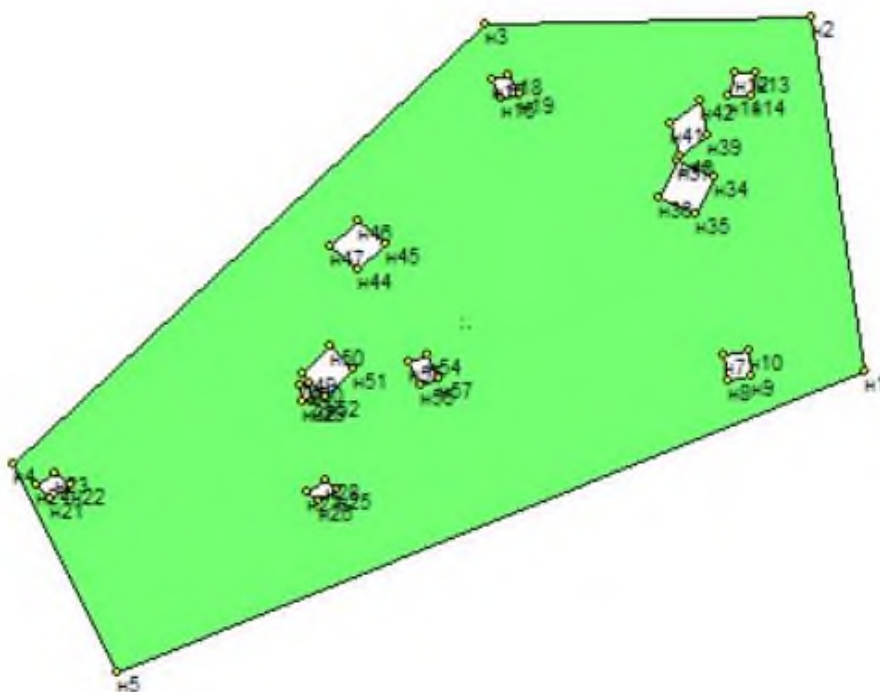
Общий периметр границы территории памятника составляет 809 м.

Площадь территории памятника: S = 164159,1 кв. м.

#### **Координаты поворотных точек границы памятника «Погойский историко–архитектурный комплекс», XIV-XVI вв.**

№ №	Название точки	Дирекционные углы (град, мин. сек.)	Расстояние (м)	Координаты	
				X	Y
1	Н1			25 034,4917	285 122,5229
		351° 19' 31"	81,98		
2	Н2			25 115,53537	285 110,1581
		268° 39' 38"	74,48		
3	Н3			25 113,79434	285 035,6965
		227° 00' 50"	147,70		
4	Н4			25 013,09251	284 927,6544
		153° 23' 28"	53,43		
5	Н5			24 965,32047	284 951,586
		67° 58' 08"	184,40		
6	Н1			25 034,4917	285 122,5229

**ПЛАН – СХЕМА**  
земельного участка, находящегося под объектом  
«Погойский историко–архитектурный комплекс», XIV-XVI вв., расположенного по  
адресу: Чеченская Республика, Итум-Калинский район, Майстинское ущелье  
(бывшее с. Пога).



### **ГРАНИЦЫ ТЕРРИТОРИИ**

**объекта культурного наследия регионального значения «Башня боевая №1»,**

**XIV-XVI вв., входящего в состав объекта культурного наследия регионального значения «Погойский историко–архитектурный комплекс», XIV - XVI вв., расположенного по адресу: Чеченская Республика, Итум-Калинский район, Майстинское ущелье (бывшее с. Пога)**

Граница территории земельного участка объекта культурного наследия регионального значения «Башня боевая №1», XIV-XVI вв., входящего в состав объекта культурного наследия регионального значения «Погойский историко–архитектурный комплекс», XIV - XVI вв., расположенного по адресу: Чеченская Республика, Итум-Калинский район, Майстинское ущелье (бывшее с. Пога).

Граница территории имеет форму квадрата.

Расстояние между угловыми точками «Н1» и «Н2» составляет – 5,58 м., дирекционный угол между ними составляет 173°59'28", расстояние между угловыми точками «Н2» и «Н3» составляет – 5,68 м., дирекционный угол между ними составляет 78°19'45", расстояние между угловыми точками «Н3» и «Н4» составляет – 5,57 м, дирекционный угол между ними составляет 353°32'49"и расстояние между угловыми точками «Н4» и «Н1» составляет – 5,64 м., дирекционный угол между ними составляет 258°24'52".

Общий периметр границы территории памятника составляет 22,46 м.

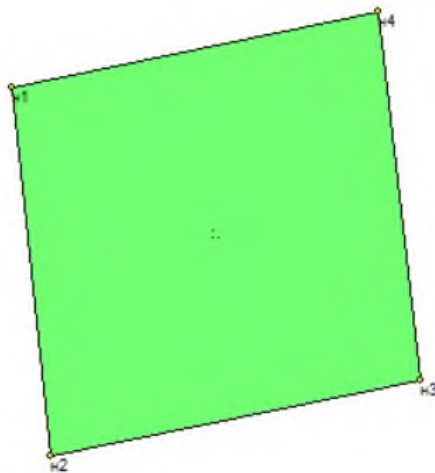
Площадь территории памятника:  $S = 31,39$  кв. м.

**Координаты поворотных точек границы памятника «Башня боевая №1», XIV-XVI вв., в составе «Погойского историко–архитектурного комплекса», XIV - XVI вв.**

№ №	Название точки	Дирекционные углы (град, мин. сек.)	Расстояние (м)	Координаты	
				X	Y
1	Н1			25 037,78267	285 090,4001
		173° 59' 28"	5,58		
2	Н2			25 032,23371	285 090,9842
		78° 19' 45"	5,68		
3	Н3			25 033,38254	285 096,5459
		353° 32' 49"	5,57		
4	Н4			25 038,91435	285 095,9203
		258° 24' 52"	5,64		
5	Н1			25 037,78267	285 090,4001

**ПЛАН – СХЕМА**

**земельного участка, находящегося под объектом  
«Башня боевая № 1», XIV-XVI вв., входящего в состав объекта культурного наследия  
регионального значения «Погойский историко–архитектурный комплекс»,  
XIV - XVI вв., расположенного по адресу: Чеченская Республика,  
Итум-Калинский район, Майстинское ущелье (бывшее с. Пога).**



### **ГРАНИЦЫ ТЕРРИТОРИИ**

**объекта культурного наследия регионального значения «Башня боевая № 2»,  
XIV-XVI вв., входящего в состав объекта культурного наследия регионального  
значения «Погойский историко–архитектурный комплекс», XIV - XVI вв.,  
расположенного по адресу: Чеченская Республика, Итум-Калинский район,  
Майстинское ущелье (бывшее с. Пога)**

Граница территории земельного участка объекта культурного наследия регионального значения «Башня боевая № 2», XIV-XVI вв., входящего в состав объекта культурного наследия регионального значения «Погойский историко–архитектурный комплекс», XIV - XVI вв., расположенного по адресу: Чеченская Республика, Итум-Калинский район, Майстинское ущелье (бывшее с. Пога).

Граница территории имеет форму четырехугольника.

Расстояние между угловыми точками «Н1» и «Н2» составляет – 5,43 м., дирекционный угол между ними составляет 15°35'42", расстояние между угловыми точками «Н2» и «Н3» составляет – 5,08 м., дирекционный угол между ними составляет 89°05'14", расстояние между угловыми точками «Н3» и «Н4» составляет – 5,38 м, дирекционный угол между ними составляет 193°04'58"и расстояние между угловыми точками «Н4» и «Н1» составляет – 5,32 м., дирекционный угол между ними составляет 269°12'54".

Общий периметр границы территории памятника составляет 21,21 м.

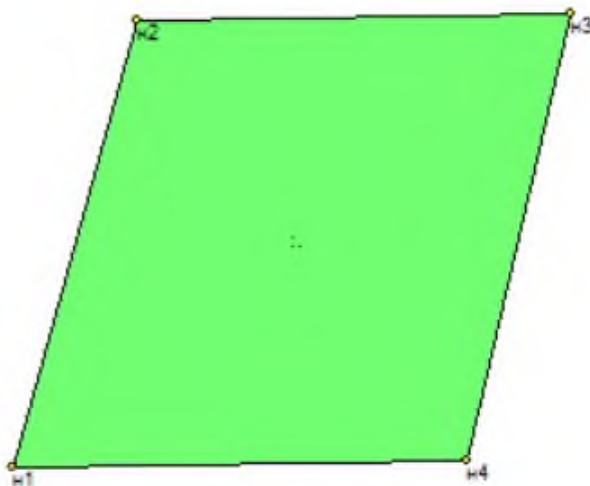
Площадь территории памятника:  $S = 27,11$  кв. м.

**Координаты поворотных точек границы памятника «Башня боевая № 2», XIV-XVI вв.,  
в составе «Погойского историко–архитектурного комплекса», XIV - XVI вв.**

№ №	Название точки	Дирекционные углы (град, мин. сек.)	Расстояние (м)	Координаты	
				X	Y
1	Н1			25 097,29969	285 091,2005
		15° 35' 42"	5,43		
2	Н2			25 102,53374	285 092,6614
		89° 05' 14"	5,08		
3	Н3			25 102,61458	285 097,7356
		193° 04' 58"	5,38		
4	Н4			25 097,37254	285 096,5174
		269° 12' 54"	5,32		
5	Н1			25 097,29969	285 091,2005

## ПЛАН – СХЕМА

земельного участка, находящегося под объектом  
«Башня боевая № 2», XIV-XVI вв., входящего в состав объекта культурного наследия  
регионального значения «Погойский историко-архитектурный комплекс»,  
XIV - XVI вв., расположенного по адресу: Чеченская Республика,  
Итум-Калинский район, Майстинское ущелье (бывшее с. Пога).





### ГРАНИЦЫ ТЕРРИТОРИИ

**объекта культурного наследия регионального значения «Башня боевая № 3»,  
XIV-XVI вв., входящего в состав объекта культурного наследия регионального  
значения «Погойский историко–архитектурный комплекс», XIV - XVI вв.,  
расположенного по адресу: Чеченская Республика, Итум-Калинский район,  
Майстинское ущелье (бывшее с. Пога)**

Граница территории земельного участка объекта культурного наследия регионального значения «Башня боевая № 3», XIV-XVI вв., входящего в состав объекта культурного наследия регионального значения «Погойский историко–архитектурный комплекс», XIV - XVI вв., расположенного по адресу: Чеченская Республика, Итум-Калинский район, Майстинское ущелье (бывшее с. Пога).

Граница территории имеет форму четырехугольника.

Расстояние между угловыми точками «Н1» и «Н2» составляет – 5,12 м., дирекционный угол между ними составляет 333°37'29", расстояние между угловыми точками «Н2» и «Н3» составляет – 4,13 м., дирекционный угол между ними составляет 75°46'29", расстояние между угловыми точками «Н3» и «Н4» составляет – 5,16 м, дирекционный угол между ними составляет 153°03'35" и расстояние между угловыми точками «Н4» и «Н1» составляет – 4,19 м., дирекционный угол между ними составляет 256°13'39".

Общий периметр границы территории памятника составляет 18,59 м.

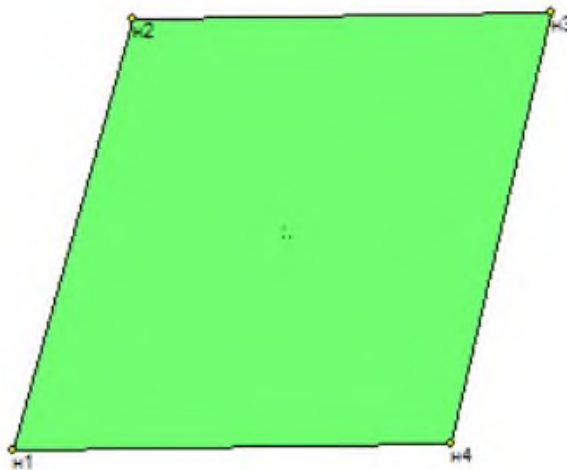
Площадь территории памятника: S = 20,83 кв. м.

**Координаты поворотных точек границы памятника «Башня боевая № 3», XIV-XVI вв.,  
в составе «Погойского историко–архитектурного комплекса», XIV - XVI вв.**

№ №	Название точки	Дирекционные углы (град, мин. сек.)	Расстояние (м)	Координаты	
				X	Y
1	Н1			25 096,69391	285 039,4038
		333° 37' 29"	5,12		
2	Н2			25 101,27617	285 037,1316
		75° 46' 29"	4,13		
3	Н3			25 102,28995	285 041,1307
		153° 03' 35"	5,16		
4	Н4			25 097,69017	285 043,4683
		256° 13' 39"	4,19		
5	Н1			25 096,69391	285 039,4038

**ПЛАН – СХЕМА**

**земельного участка, находящегося под объектом  
«Башня боевая № 3», XIV-XVI вв., входящего в состав объекта культурного наследия  
регионального значения «Погойский историко-архитектурный комплекс»,  
XIV - XVI вв., расположенного по адресу: Чеченская Республика,  
Итум-Калинский район, Майстинское ущелье (бывшее с. Пога).**



### **ГРАНИЦЫ ТЕРРИТОРИИ**

**объекта культурного наследия регионального значения «Башня боевая № 4»,  
XIV-XVI вв., входящего в состав объекта культурного наследия регионального  
значения «Погойский историко–архитектурный комплекс», XIV - XVI вв.,  
расположенного по адресу: Чеченская Республика, Итум-Калинский район,  
Майстинское ущелье (бывшее с. Пога)**

Граница территории земельного участка объекта культурного наследия регионального значения «Башня боевая № 4», XIV-XVI вв., входящего в состав объекта культурного наследия регионального значения «Погойский историко–архитектурный комплекс», XIV - XVI вв., расположенного по адресу: Чеченская Республика, Итум-Калинский район, Майстинское ущелье (бывшее с. Пога).

Граница территории имеет форму четырехугольника.

Расстояние между угловыми точками «Н1» и «Н2» составляет – 5,51 м., дирекционный угол между ними составляет 54°29'50", расстояние между угловыми точками «Н2» и «Н3» составляет – 4,78 м., дирекционный угол между ними составляет 310°12'07", расстояние между угловыми точками «Н3» и «Н4» составляет – 5,17 м, дирекционный угол между ними составляет 234°03'47"и расстояние между угловыми точками «Н4» и «Н1» составляет – 4,67 м., дирекционный угол между ними составляет 134°08'47".

Общий периметр границы территории памятника составляет 20,12 м.

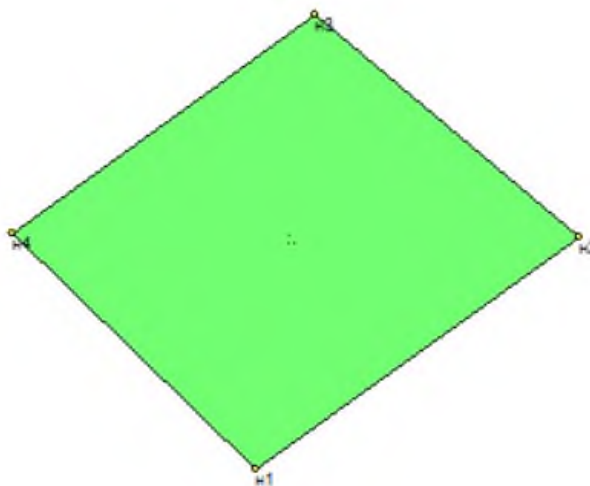
Площадь территории памятника:  $S = 24,63$  кв. м.

**Координаты поворотных точек границы памятника «Башня боевая № 4», XIV-XVI вв.,  
в составе «Погойского историко–архитектурного комплекса», XIV - XVI вв.**

№ №	Название точки	Дирекционные углы (град, мин. сек.)	Расстояние (м)	Координаты	
				X	Y
1	Н1			25 005,01409	284 936,3838
		54° 29' 50"	5,51		
2	Н2			25 008,21289	284 940,8679
		310° 12' 07"	4,78		
3	Н3			25 011,29758	284 937,2179
		234° 03' 47"	5,17		
4	Н4			25 008,26514	284 933,0344
		134° 08' 47"	4,67		
5	Н1			25 005,01409	284 936,3838

## ПЛАН – СХЕМА

земельного участка, находящегося под объектом  
«Башня боевая № 4», XIV-XVI вв., входящего в состав объекта культурного наследия  
регионального значения «Погойский историко–архитектурный комплекс»,  
XIV - XVI вв., расположенного по адресу: Чеченская Республика,  
Итум-Калинский район, Майстинское ущелье (бывшее с. Пога).



### ГРАНИЦЫ ТЕРРИТОРИИ

**объекта культурного наследия регионального значения «Башня боевая № 5»,  
XIV-XVI вв., входящего в состав объекта культурного наследия регионального  
значения «Погойский историко–архитектурный комплекс», XIV - XVI вв.,  
расположенного по адресу: Чеченская Республика, Итум-Калинский район,  
Майстинское ущелье (бывшее с. Пога)**

Граница территории земельного участка объекта культурного наследия регионального значения «Башня боевая № 5», XIV-XVI вв., входящего в состав объекта культурного наследия регионального значения «Погойский историко–архитектурный комплекс», XIV - XVI вв., расположенного по адресу: Чеченская Республика, Итум-Калинский район, Майстинское ущелье (бывшее с. Пога).

Граница территории имеет форму четырехугольника.

Расстояние между угловыми точками «Н1» и «Н2» составляет – 4,63 м., дирекционный угол между ними составляет 237°40'14", расстояние между угловыми точками «Н2» и «Н3» составляет – 3,31 м., дирекционный угол между ними составляет 308°26'22", расстояние между угловыми точками «Н3» и «Н4» составляет – 4,54 м, дирекционный угол между ними составляет 56°20'17" и расстояние между угловыми точками «Н4» и «Н1» составляет – 3,44 м., дирекционный угол между ними составляет 127°37'11".

Общий периметр границы территории памятника составляет 16,93 м.

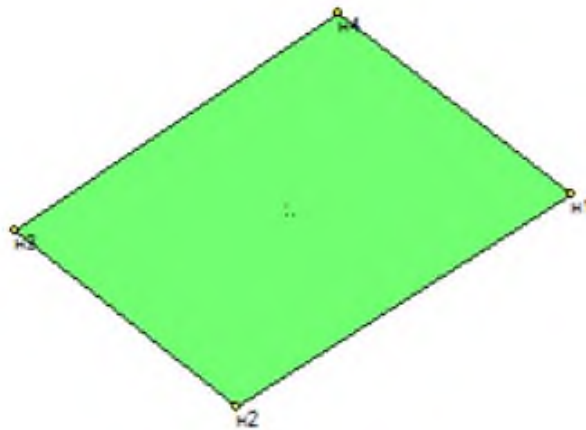
Площадь территории памятника: S = 14,65 кв. м.

**Координаты поворотных точек границы памятника «Башня боевая № 5», XIV-XVI вв.,  
в составе «Погойского историко–архитектурного комплекса», XIV - XVI вв.**

№ №	Название точки	Дирекционные углы (град, мин. сек.)	Расстояние (м)	Координаты	
				X	Y
1	Н1			25 007,44396	285 001,6908
		237° 40' 14"	4,63		
2	Н2			25 004,96801	284 997,7787
		308° 26' 22"	3,31		
3	Н3			25 007,02831	284 995,183
		56° 20' 17"	4,54		
4	Н4			25 009,5459	284 998,9634
		127° 37' 11"	3,44		
5	Н1			25 007,44396	285 001,6908

## ПЛАН – СХЕМА

земельного участка, находящегося под объектом  
«Башня боевая № 5», XIV-XVI вв., входящего в состав объекта культурного наследия  
регионального значения «Погойский историко–архитектурный комплекс»,  
XIV - XVI вв., расположенного по адресу: Чеченская Республика,  
Итум-Калинский район, Майстинское ущелье (бывшее с. Пога).



### ГРАНИЦЫ ТЕРРИТОРИИ

**объекта культурного наследия регионального значения «Башня боевая № 6»,  
XIV-XVI вв., входящего в состав объекта культурного наследия регионального  
значения «Погойский историко–архитектурный комплекс», XIV - XVI вв.,  
расположенного по адресу: Чеченская Республика, Итум-Калинский район,  
Майстинское ущелье (бывшее с. Пога)**

Граница территории земельного участка объекта культурного наследия регионального значения «Башня боевая № 6», XIV-XVI вв., входящего в состав объекта культурного наследия регионального значения «Погойский историко–архитектурный комплекс», XIV - XVI вв., расположенного по адресу: Чеченская Республика, Итум-Калинский район, Майстинское ущелье (бывшее с. Пога).

Граница территории имеет форму четырехугольника.

Расстояние между угловыми точками «Н1» и «Н2» составляет – 4,03 м., дирекционный угол между ними составляет 354°07'01", расстояние между угловыми точками «Н2» и «Н3» составляет – 2,16 м., дирекционный угол между ними составляет 259°56'10", расстояние между угловыми точками «Н3» и «Н4» составляет – 3,98 м, дирекционный угол между ними составляет 175°13'28" и расстояние между угловыми точками «Н4» и «Н1» составляет – 2,23 м., дирекционный угол между ними составляет 81°15'58".

Общий периметр границы территории памятника составляет 12,40 м.

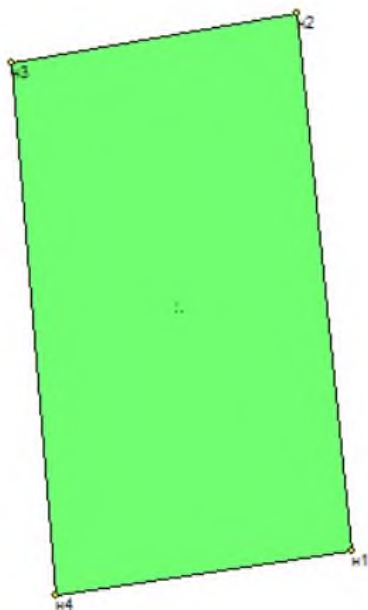
Площадь территории памятника:  $S = 8,77$  кв. м.

**Координаты поворотных точек границы памятника «Башня боевая № 6», XIV-XVI вв.,  
в составе «Погойского историко–архитектурного комплекса», XIV - XVI вв.**

№ №	Название точки	Дирекционные углы (град, мин. сек.)	Расстояние (м)	Координаты	
				X	Y
1	Н1			25 027,53861	284 995,9638
		354° 07' 01"	4,03		
2	Н2			25 031,5434	284 995,5511
		259° 56' 10"	2,16		
3	Н3			25 031,16589	284 993,424
		175° 13' 28"	3,98		
4	Н4			25 027,19933	284 993,7554
		81° 15' 58"	2,23		
5	Н1			25 027,53861	284 995,9638

**ПЛАН – СХЕМА**

**земельного участка, находящегося под объектом  
«Башня боевая № 6», XIV-XVI вв., входящего в состав объекта культурного наследия  
регионального значения «Погойский историко–архитектурный комплекс»,  
XIV - XVI вв., расположенного по адресу: Чеченская Республика,  
Итум-Калинский район, Майстинское ущелье (бывшее с. Пога).**





*Приложение № 8  
к приказу Комитета Правительства  
Чеченской Республики по охране и  
использованию культурного наследия  
от « 20 » \_\_\_\_ 10 \_\_\_\_ 2023г. № 55-п*

### **ГРАНИЦЫ ТЕРРИТОРИИ**

**объекта культурного наследия регионального значения «Башня жилая № 1»,  
XIV-XVI вв., входящего в состав объекта культурного наследия регионального  
значения «Погойский историко–архитектурный комплекс», XIV - XVI вв.,  
расположенного по адресу: Чеченская Республика, Итум-Калинский район,  
Майстинское ущелье (бывшее с. Пога)**

Граница территории земельного участка объекта культурного наследия регионального значения «Башня жилая № 1», XIV-XVI вв., входящего в состав объекта культурного наследия регионального значения «Погойский историко–архитектурный комплекс», XIV - XVI вв., расположенного по адресу: Чеченская Республика, Итум-Калинский район, Майстинское ущелье (бывшее с. Пога).

Граница территории имеет форму четырехугольника.

Расстояние между угловыми точками «Н1» и «Н2» составляет – 9,43 м., дирекционный угол между ними составляет 204°15'47", расстояние между угловыми точками «Н2» и «Н3» составляет – 9,11 м., дирекционный угол между ними составляет 293°39'25", расстояние между угловыми точками «Н3» и «Н4» составляет – 9,53 м, дирекционный угол между ними составляет 26°01'07"и расстояние между угловыми точками «Н4» и «Н1» составляет – 8,82 м., дирекционный угол между ними составляет 114°15'47".

Общий периметр границы территории памятника составляет 36,89 м.

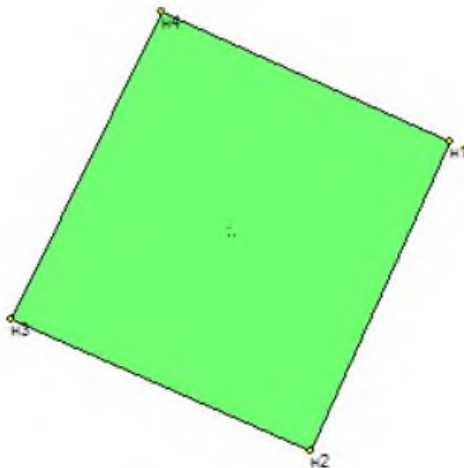
Площадь территории памятника: S = 84,95 кв. м.

**Координаты поворотных точек границы памятника «Башня жилая № 1», XIV-XVI вв., в составе «Погойского историко–архитектурного комплекса», XIV - XVI вв.**

№ №	Название точки	Дирекционные углы (град, мин. сек.)	Расстояние (м)	Координаты	
				X	Y
1	Н1			25 078,70564	285 087,8223
		204° 15' 47"	9,43		
2	Н2			25 070,11214	285 083,9489
		293° 39' 25"	9,11		
3	Н3			25 073,76895	285 075,6014
		26° 01' 07"	9,53		
4	Н4			25 082,33039	285 079,7805
		114° 15' 47"	8,82		
5	Н1			25 078,70564	285 087,8223

## ПЛАН – СХЕМА

земельного участка, находящегося под объектом  
«Башня жилая № 1», XIV-XVI вв., входящего в состав объекта культурного наследия  
регионального значения «Погойский историко–архитектурный комплекс»,  
XIV - XVI вв., расположенного по адресу: Чеченская Республика,  
Итум-Калинский район, Майстинское ущелье (бывшее с. Пога).



### **ГРАНИЦЫ ТЕРРИТОРИИ**

**объекта культурного наследия регионального значения «Башня жилая № 2»,  
XIV-XVI вв., входящего в состав объекта культурного наследия регионального  
значения «Погойский историко–архитектурный комплекс», XIV - XVI вв.,  
расположенного по адресу: Чеченская Республика, Итум-Калинский район,  
Майстинское ущелье (бывшее с. Пога)**

Граница территории земельного участка объекта культурного наследия регионального значения «Башня жилая № 2», XIV-XVI вв., входящего в состав объекта культурного наследия регионального значения «Погойский историко–архитектурный комплекс», XIV - XVI вв., расположенного по адресу: Чеченская Республика, Итум-Калинский район, Майстинское ущелье (бывшее с. Пога).

Граница территории имеет форму четырехугольника.

Расстояние между угловыми точками «Н1» и «Н2» составляет – 8,02 м., дирекционный угол между ними составляет 235°17'42", расстояние между угловыми точками «Н2» и «Н3» составляет – 7,59 м., дирекционный угол между ними составляет 344°52'16", расстояние между угловыми точками «Н3» и «Н4» составляет – 8,48 м, дирекционный угол между ними составляет 53°40'04" и расстояние между угловыми точками «Н4» и «Н1» составляет – 7,98 м., дирекционный угол между ними составляет 167°26'07".

Общий периметр границы территории памятника составляет 32,07 м.

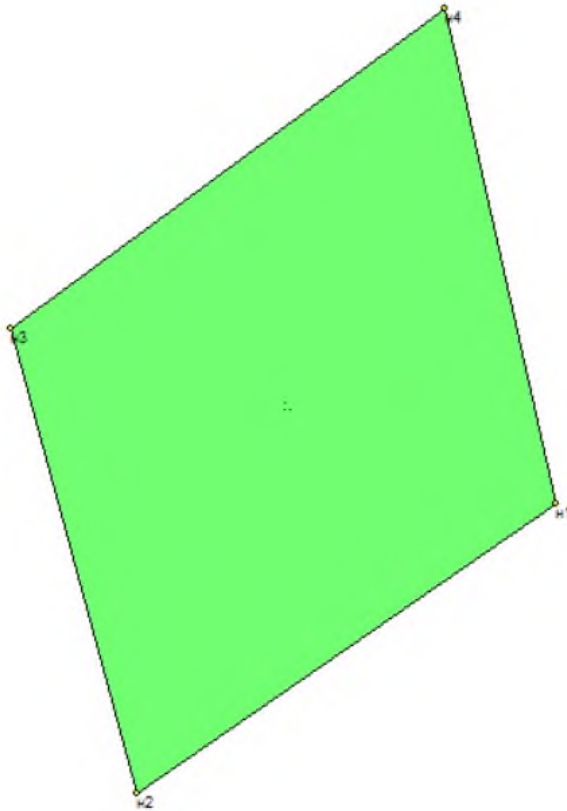
Площадь территории памятника:  $S = 59,63$  кв. м.

**Координаты поворотных точек границы памятника «Башня жилая № 2», XIV-XVI вв., в составе «Погойского историко–архитектурного комплекса», XIV - XVI вв.**

№ №	Название точки	Дирекционные углы (град, мин. сек.)	Расстояние (м)	Координаты	
				X	Y
1	Н1			25 088,28856	285 086,4791
		235° 17' 42"	8,02		
2	Н2			25 083,72469	285 079,8893
		344° 52' 16"	7,59		
3	Н3			25 091,04921	285 077,909
		53° 40' 04"	8,48		
4	Н4			25 096,07562	285 084,7435
		167° 26' 07"	7,98		
5	Н1			25 088,28856	285 086,4791

**ПЛАН – СХЕМА**

**земельного участка, находящегося под объектом  
«Башня жилая № 2», XIV-XVI вв., входящего в состав объекта культурного наследия  
регионального значения «Погойский историко–архитектурный комплекс»,  
XIV - XVI вв., расположенного по адресу: Чеченская Республика,  
Итум-Калинский район, Майстинское ущелье (бывшее с. Пога).**



### **ГРАНИЦЫ ТЕРРИТОРИИ**

**объекта культурного наследия регионального значения «Башня жилая № 3»,  
XIV-XVI вв., входящего в состав объекта культурного наследия регионального  
значения «Погойский историко–архитектурный комплекс», XIV - XVI вв.,  
расположенного по адресу: Чеченская Республика, Итум-Калинский район,  
Майстинское ущелье (бывшее с. Пога)**

Граница территории земельного участка объекта культурного наследия регионального значения «Башня жилая № 3», XIV-XVI вв., входящего в состав объекта культурного наследия регионального значения «Погойский историко–архитектурный комплекс», XIV - XVI вв., расположенного по адресу: Чеченская Республика, Итум-Калинский район, Майстинское ущелье (бывшее с. Пога).

Граница территории имеет форму четырехугольника.

Расстояние между угловыми точками «Н1» и «Н2» составляет – 8,86 м., дирекционный угол между ними составляет 44°43'57", расстояние между угловыми точками «Н2» и «Н3» составляет – 8,34 м., дирекционный угол между ними составляет 309°43'36", расстояние между угловыми точками «Н3» и «Н4» составляет – 8,55 м, дирекционный угол между ними составляет 225°14'44" и расстояние между угловыми точками «Н4» и «Н1» составляет – 8,40 м., дирекционный угол между ними составляет 131°52'34".

Общий периметр границы территории памятника составляет 34,15 м.


Площадь территории памятника:  $S = 72,67$  кв. м.

**Координаты поворотных точек границы памятника «Башня жилая № 3», XIV-XVI вв., в составе «Погойского историко–архитектурного комплекса», XIV - XVI вв.**

№ №	Название точки	Дирекционные углы (град, мин. сек.)	Расстояние (м)	Координаты	
				X	Y
1	Н1			25 057,36456	285 006,5295
		44° 43' 57"	8,86		
2	Н2			25 063,65909	285 012,7656
		309° 43' 36"	8,34		
3	Н3			25 068,99135	285 006,3489
		225° 14' 44"	8,55		
4	Н4			25 062,97055	285 000,2763
		131° 52' 34"	8,40		
5	Н1			25 057,36456	285 006,5295

## ПЛАН – СХЕМА

земельного участка, находящегося под объектом  
«Башня жилая № 3», XIV-XVI вв., входящего в состав объекта культурного наследия  
регионального значения «Погойский историко-архитектурный комплекс»,  
XIV - XVI вв., расположенного по адресу: Чеченская Республика,  
Итум-Калинский район, Майстинское ущелье (бывшее с. Пога).



### ГРАНИЦЫ ТЕРРИТОРИИ

**объекта культурного наследия регионального значения «Башня жилая № 4»,  
XIV-XVI вв., входящего в состав объекта культурного наследия регионального  
значения «Погойский историко–архитектурный комплекс», XIV - XVI вв.,  
расположенного по адресу: Чеченская Республика, Итум-Калинский район,  
Майстинское ущелье (бывшее с. Пога)**

Граница территории земельного участка объекта культурного наследия регионального значения «Башня жилая № 4», XIV-XVI вв., входящего в состав объекта культурного наследия регионального значения «Погойский историко–архитектурный комплекс», XIV - XVI вв., расположенного по адресу: Чеченская Республика, Итум-Калинский район, Майстинское ущелье (бывшее с. Пога).

Граница территории имеет форму четырехугольника.

Расстояние между угловыми точками «Н1» и «Н2» составляет – 8,94 м., дирекционный угол между ними составляет 43°35'31", расстояние между угловыми точками «Н2» и «Н3» составляет – 7,34 м., дирекционный угол между ними составляет 137°03'20", расстояние между угловыми точками «Н3» и «Н4» составляет – 8,68 м, дирекционный угол между ними составляет 223°57'39"и расстояние между угловыми точками «Н4» и «Н1» составляет – 7,27 м., дирекционный угол между ними составляет 315°03'26".

Общий периметр границы территории памятника составляет 32,23 м.


Площадь территории памятника: S = 64,29 кв. м.

**Координаты поворотных точек границы памятника «Башня жилая № 4», XIV-XVI вв., в составе «Погойского историко–архитектурного комплекса», XIV - XVI вв.**

№ №	Название точки	Дирекционные углы (град, мин. сек.)	Расстояние (м)	Координаты	
				X	Y
1	Н1			25 033,5732	284 994,1182
		43° 35' 31"	8,94		
2	Н2			25 040,04812	285 000,2824
		137° 03' 20"	7,34		
3	Н3			25 034,67745	285 005,2809
		223° 57' 39"	8,68		
4	Н4			25 028,42746	284 999,2536
		315° 03' 26"	7,27		
5	Н1			25 033,5732	284 994,1182

**ПЛАН – СХЕМА**

**земельного участка, находящегося под объектом  
«Башня жилая № 4», XIV-XVI вв., входящего в состав объекта культурного наследия  
регионального значения «Погойский историко-архитектурный комплекс»,  
XIV - XVI вв., расположенного по адресу: Чеченская Республика,  
Итум-Калинский район, Майстинское ущелье (бывшее с. Пога).**





### **ГРАНИЦЫ ТЕРРИТОРИИ**

**объекта культурного наследия регионального значения «Башня жилая № 5»,  
XIV-XVI вв., входящего в состав объекта культурного наследия регионального  
значения «Погойский историко–архитектурный комплекс», XIV - XVI вв.,  
расположенного по адресу: Чеченская Республика, Итум-Калинский район,  
Майстинское ущелье (бывшее с. Пога)**

Граница территории земельного участка объекта культурного наследия регионального значения «Башня жилая № 5», XIV-XVI вв., входящего в состав объекта культурного наследия регионального значения «Погойский историко–архитектурный комплекс», XIV - XVI вв., расположенного по адресу: Чеченская Республика, Итум-Калинский район, Майстинское ущелье (бывшее с. Пога).

Граница территории имеет форму четырехугольника.

Расстояние между угловыми точками «Н1» и «Н2» составляет – 4,37 м., дирекционный угол между ними составляет 250°26'01", расстояние между угловыми точками «Н2» и «Н3» составляет – 6,12 м., дирекционный угол между ними составляет 152°55'19", расстояние между угловыми точками «Н3» и «Н4» составляет – 4,46 м, дирекционный угол между ними составляет 68°50'28" и расстояние между угловыми точками «Н4» и «Н1» составляет – 6,01 м., дирекционный угол между ними составляет 331°55'29".

Общий периметр границы территории памятника составляет 20,96 м.

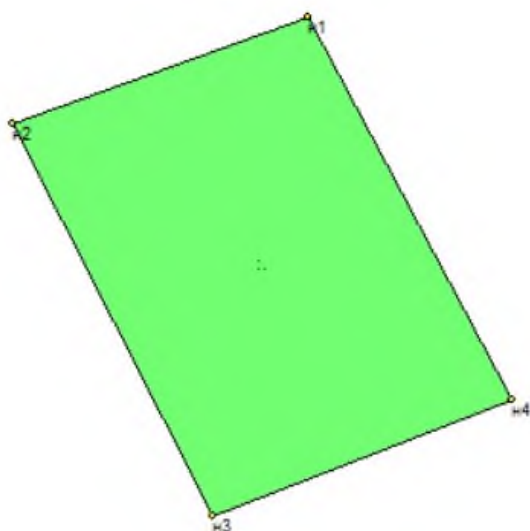
Площадь территории памятника:  $S = 26,57$  кв. м.

**Координаты поворотных точек границы памятника «Башня жилая № 5», XIV-XVI вв., в составе «Погойского историко–архитектурного комплекса», XIV - XVI вв.**

№ №	Название точки	Дирекционные углы (град, мин. сек.)	Расстояние (м)	Координаты	
				X	Y
1	Н1			25 038,08059	285 022,4215
		250° 26' 01"	4,37		
2	Н2			25 036,61675	285 018,3029
		152° 55' 19"	6,12		
3	Н3			25 031,16716	285 021,089
		68° 50' 28"	4,46		
4	Н4			25 032,7777	285 025,25
		331° 55' 29"	6,01		
5	Н1			25 038,08059	285 022,4215

**ПЛАН – СХЕМА**

**земельного участка, находящегося под объектом  
«Башня жилая № 5», XIV-XVI вв., входящего в состав объекта культурного наследия  
регионального значения «Погойский историко–архитектурный комплекс»,  
XIV - XVI вв., расположенного по адресу: Чеченская Республика,  
Итум-Калинский район, Майстинское ущелье (бывшее с. Пога).**



### **Режим использования земельного участка в границах территории объекта культурного наследия**

На территории объекта культурного наследия **разрешается:**

- ведение мониторинга состояния объекта культурного наследия и его территории;
- проведение работ по сохранению объекта культурного наследия и его отдельных элементов (меры, направленные на обеспечение физической сохранности и сохранение историко-культурной ценности объекта культурного наследия, предусматривающие консервацию, ремонт, реставрацию, приспособление объекта культурного наследия для современного использования и включающие в себя научно-исследовательские, изыскательские, проектные и производственные работы, научное руководство проведением работ по сохранению объекта культурного наследия, технический и авторский надзор за проведением этих работ);
- сохранение элементов планировочной структуры территории Комплекса;
- ремонт, реконструкция существующих дорог и проездов с использованием в дорожных покрытиях булыжника и колотого камня;
- проведение работ по укреплению склонов, устройство современных сходов и ступеней, пандусов, подпорных стенок, откосов и ограждений для проведения работ по сохранению объектов культурного наследия с использованием булыжника и колотого камня;
- санитарные рубки при условии проведения работ по сохранению старо возрастных деревьев;
- проведение работ по восстановлению зеленых насаждений;
- установка средств ориентирующей информации высотой не более 1,5м;
- проведение всех видов земляных работ при условии обязательного археологического наблюдения.

На территории объекта культурного наследия **запрещается:**

- строительство зданий, строений и сооружений, включая размещение объектов некапитального строительства (павильоны, навесы, палатки и т.д.);
- градостроительная, хозяйственная и иная деятельность, создающая угрозу повреждения, разрушения или уничтожения объектов культурного наследия и обладающих признаками объекта культурного наследия;
- самовольная вырубка деревьев и кустарников, уничтожение травяного покрова;
- прокладка наземных и воздушных инженерных сетей (коммуникаций);
- строительство дорог, организация транзитного проезда транспорта;
- размещение всех видов рекламных конструкций;
- создание разрушающих вибрационных нагрузок динамическим воздействием на грунты в зоне их взаимодействия с объектами культурного наследия и объектами, обладающих признаками объектов культурного наследия.